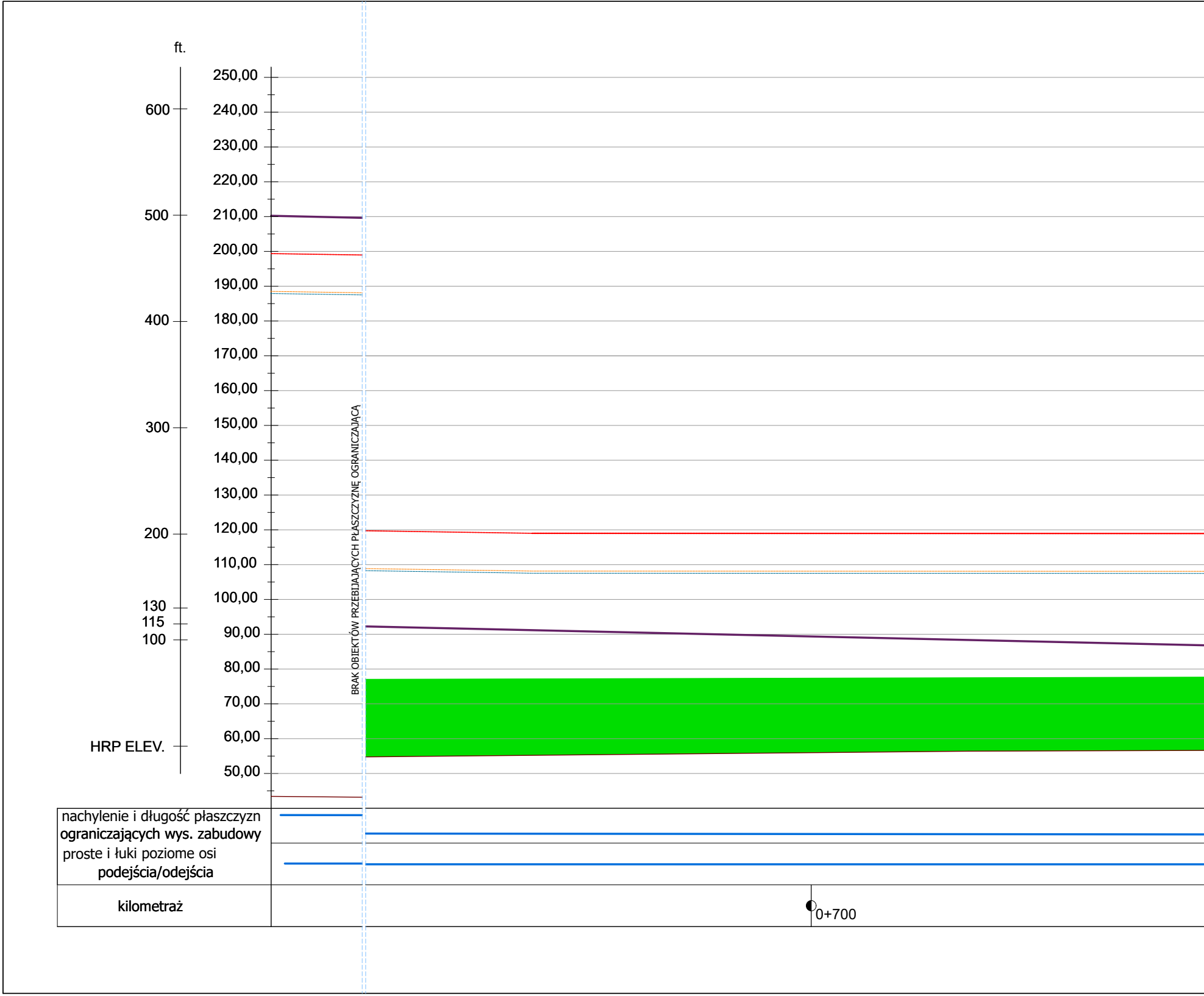
ft.
600
500
400
300
200
130
115
100
HRP ELEV.
250,00
240,00
230,00
220,00
210,00
200,00
190,00
180,00
170,00
160,00
150,00
140,00
130,00
120,00
110,00
100,00
90,00
80,00
70,00
60,00
50,00
BRAK OBIEKTÓW PRZEBIJAJĄCYCH PŁASZCZYZNĘ OGRANICZAJĄCĄ
nachylenie i długość płaszczyzn
ograniczających wys. zabudowy
proste i łuki poziome osi
podejścia/odejścia
kilometraż
0+700

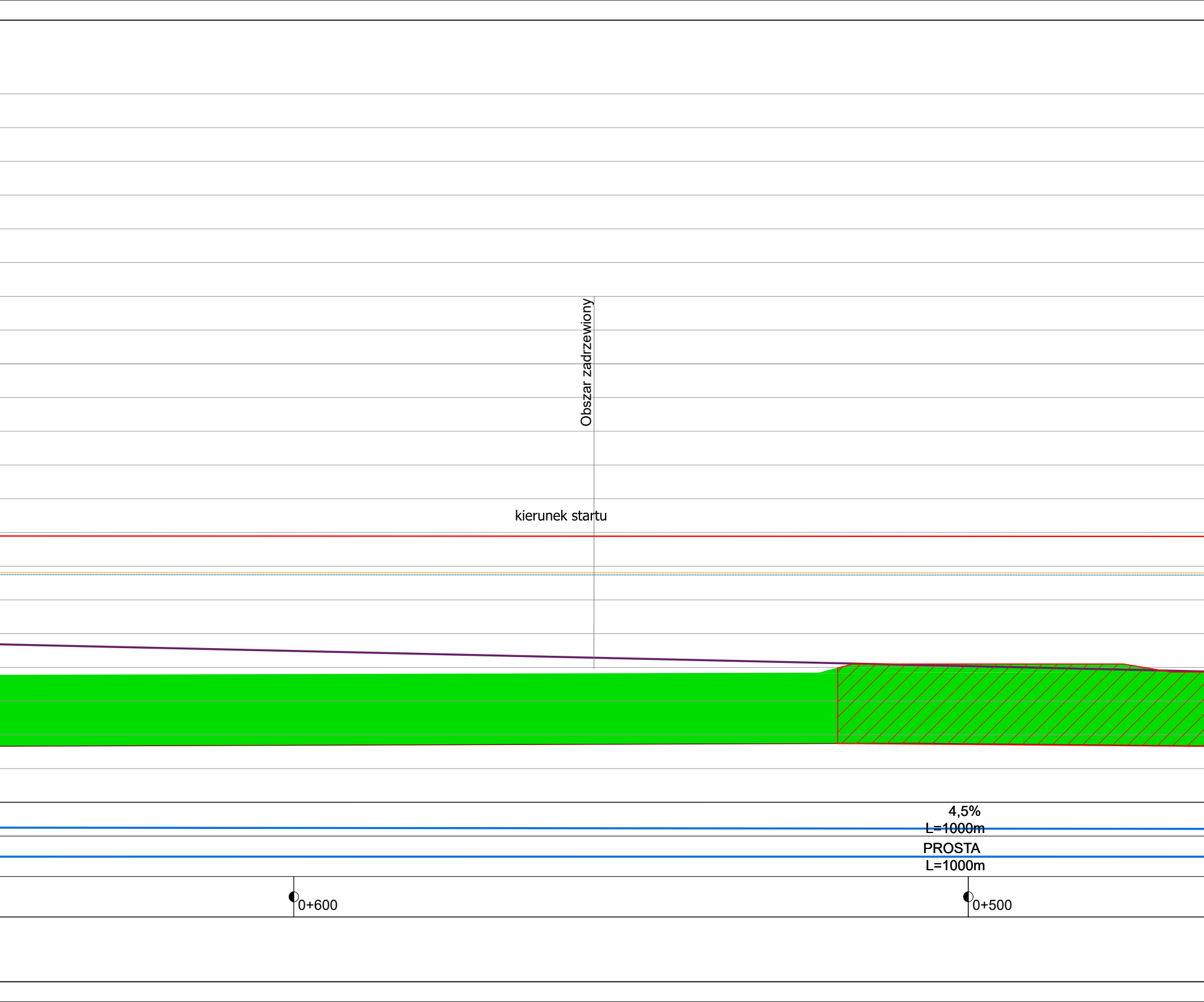
Obszar zadrzewiony
kierunek startu
4,5%
L=1000m
PROSTA
L=1000m
0+600
0+500

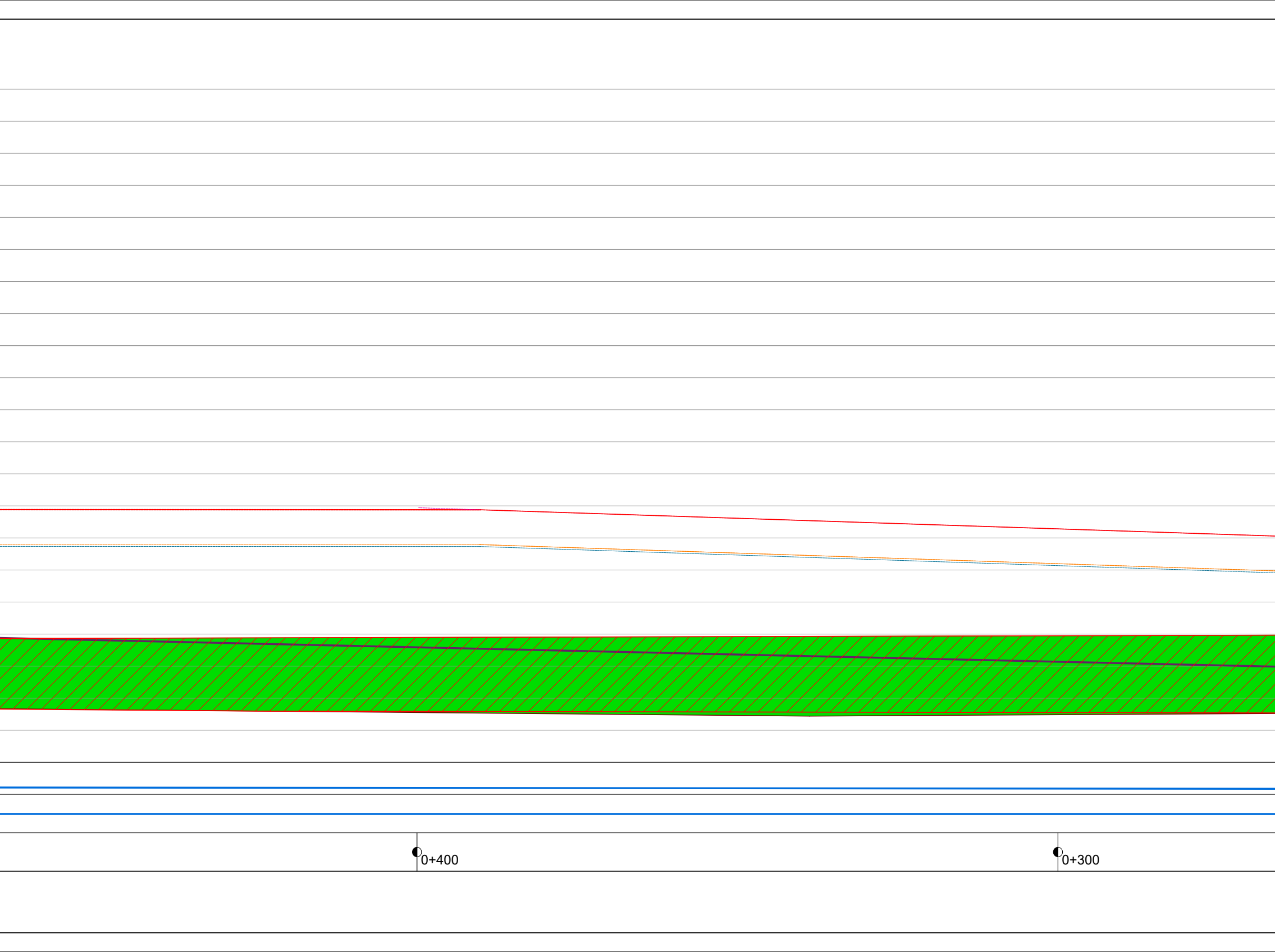


1
Obszar lasu
2
Grupa drzew
330°
150°
odcinek I (6,61 %)
0+200
0+100

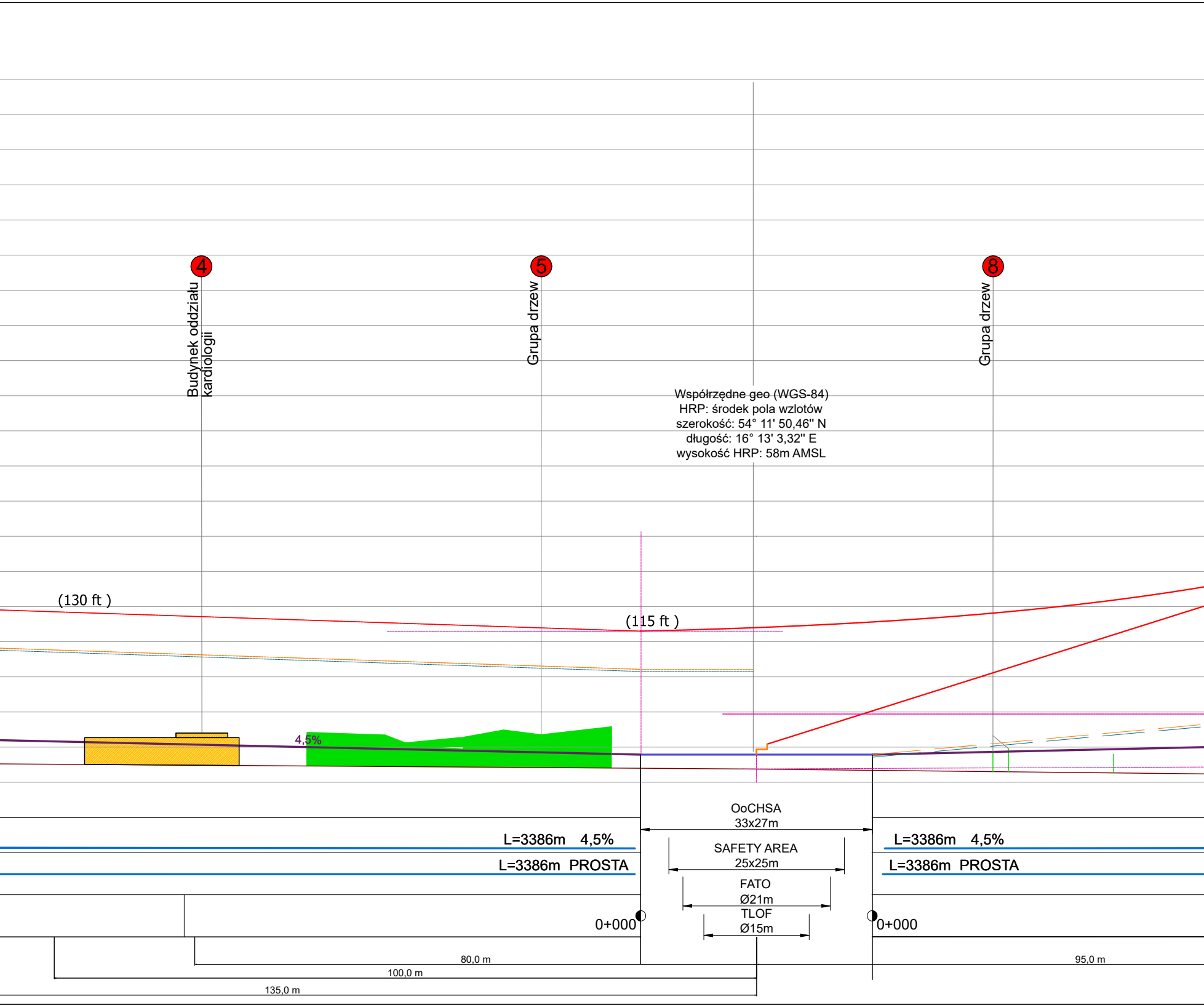
④
Budynek oddziału kardiologii
⑤
Grupa drzew
⑧
Grupa drzew
Współrzędne geo (WGS-84)
HRP: środek pola wzlotów
szerokość: 54° 11' 50,46'' N
długość: 16° 13' 3,32'' E
wysokość HRP: 58m AMSL
(130 ft )
(115 ft )
4,5%
OoCHSA
33x27m
SAFETY AREA
25x25m
FATO
Ø21m
TLOF
Ø15m
L=3386m 4,5%
L=3386m PROSTA
L=3386m 4,5%
L=3386m PROSTA
0+000
0+000
80,0 m
100,0 m
135,0 m
95,0 m

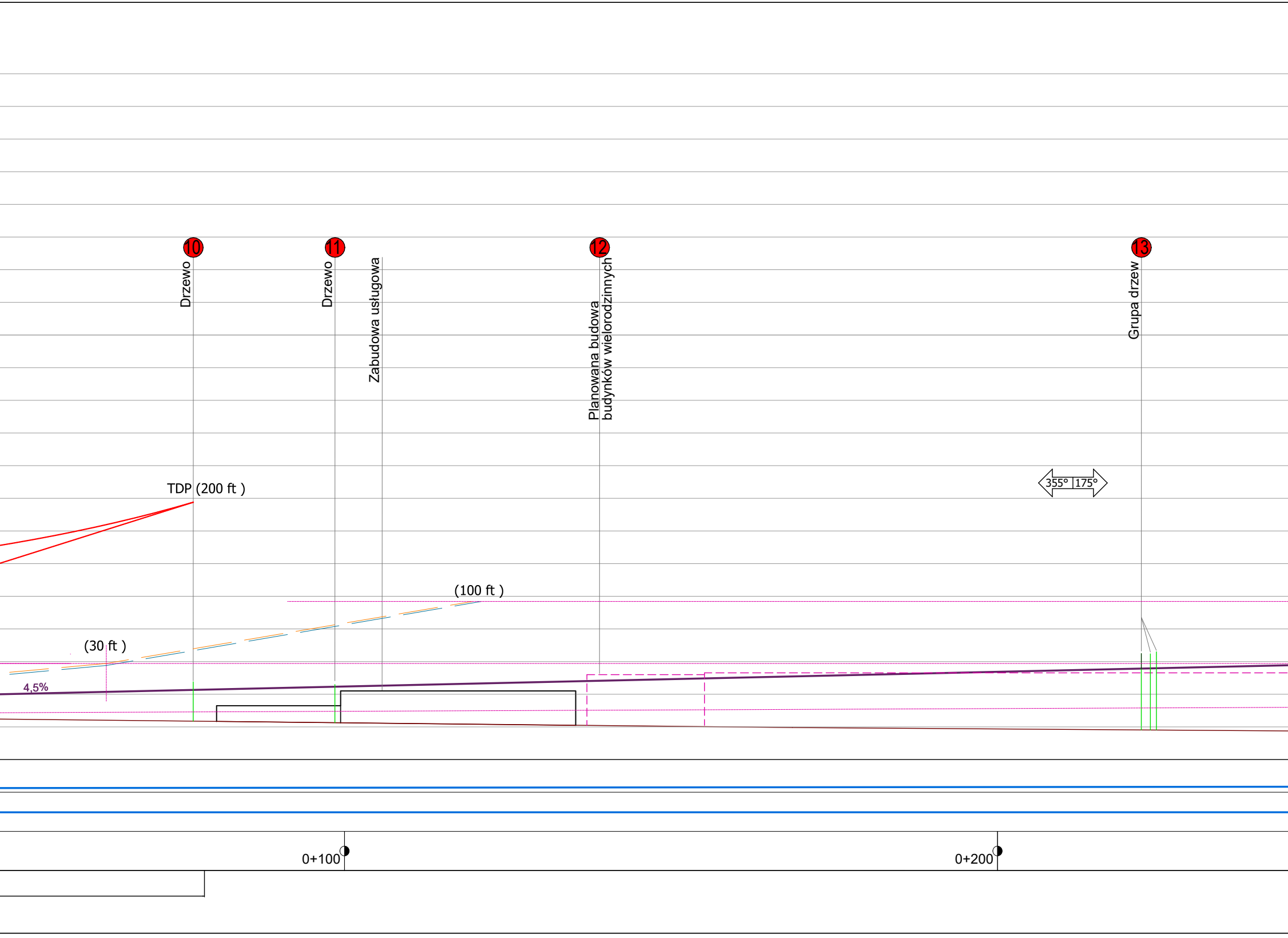
10
Drzewo
11
Drzewo
Zabudowa usługowa
12
Planowana budowa budynków wielorodzinnych
13
Grupa drzew
TDP (200 ft )
355°
175°
(100 ft )
(30 ft )
4,5%
0+100
0+200

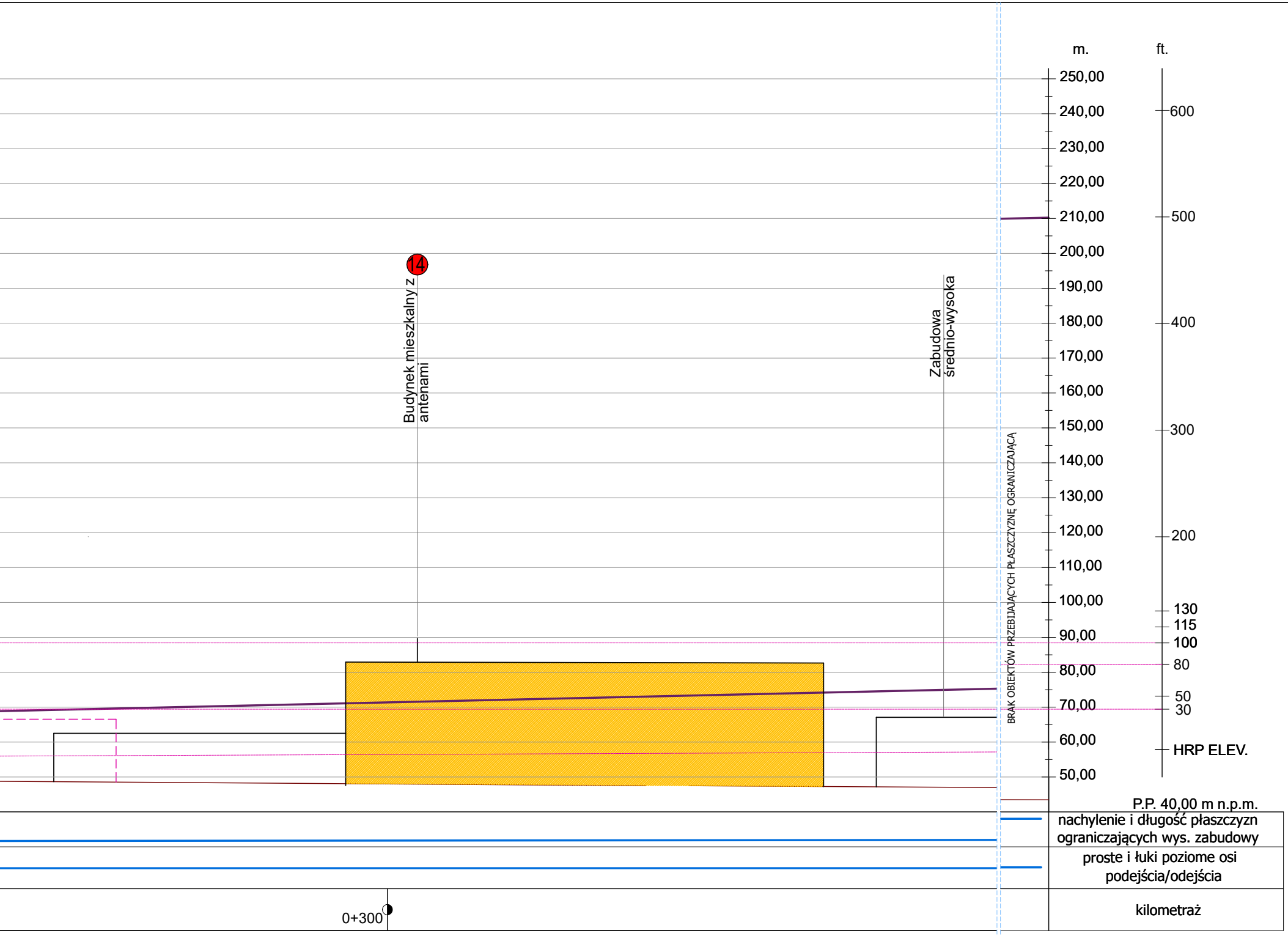

m.
ft.
250,00
240,00
230,00
220,00
210,00
200,00
190,00
180,00
170,00
160,00
150,00
140,00
130,00
120,00
110,00
100,00
90,00
80,00
70,00
60,00
50,00
600
500
400
300
200
130
115
100
80
50
30
HRP ELEV.
14
Budynek mieszkalny z antenami
Zabudowa średnio-wysoka
BRAK OBIEKTÓW PRZEBIJAJĄCYCH PŁASZCZYZNĘ OGRANICZAJĄCĄ
P.P. 40,00 m n.p.m.
nachylenie i długość płaszczyzn ograniczających wys. zabudowy
proste i łuki poziome osi podejścia/odejścia
kilometraż
0+300

## LEGENDA

Ukształtowanie terenu

Obiekty na osi podejścia/wznoszenia lotniska

Obiekty zrzutowane na oś podejścia/wznoszenia lotniska

Punkt odniesienia lotniska: środek pola wzlotów (HRP)
szerokość geograficzna: 54° 11' 50,46" N
długość geograficzna: 16° 13' 3,32" E
wysokość bezwzględna HRP: 58m AMSL

| | |
|---|---|
| *Opracował* | *Mgr inż. Henryk Paw* |
| *Opracował* | *Mgr inż. Maciej Osławski* |

*Zamawiający / Inwestor*
Szpital Wojewódzki im. Mikołaja Kopernika
ul. T. Chałubińskiego 7, 75-581 Koszalin

*Nazwa inwestycji*
Analiza aeronautyczna lądowiska „Koszalin - Szpital” wraz z analizą niezgodności, rozwiązań technicznych i organizacyjnych dla dostosowania lądowiska do obowiązujących przepisów

*Adres obiektu budowlanego*
ul. Leśna 3
Jednostka ewidencyjna 326101_1, obręb 0019, działka nr: 671, Powiat Koszalin, Gmina Koszalin

AVIA PROJEKT

BIURO PROJEKTOWO-KONSULTINGOWE LOTNISK AVIA-PROJEKT
ul. ks. Dziekana Wawrzyńca Bochenka 71/11
55-100 Trzebnica
tel. 782 055 010
office@aviaprojekt.pl
www.aviaprojekt.pl

***Zaakceptowane przez Lotnicze Pogotowie Ratunkowe Dział Operacji Lotniczych 06/06/2024***

*Tytuł rysunku*
Profil podłużny w osi podejścia/wznoszenia lądowiska EC 135 P2+

| *Faza projektu* | *Skala* | *Data* |
|---|---|---|
| Analiza aeronautyczna z dostosowaniem lądowiska | 1:1000/500 | 12.2023 |

| *Nr. projektu* | *Autor* | *Faza* | *Poziom* | *Typ* | *Branża* | *Numer* | *Rewizja* |
|---|---|---|---|---|---|---|---|
| 2023_47 | AP | AA | XX | AA | L | 002a | 01 |

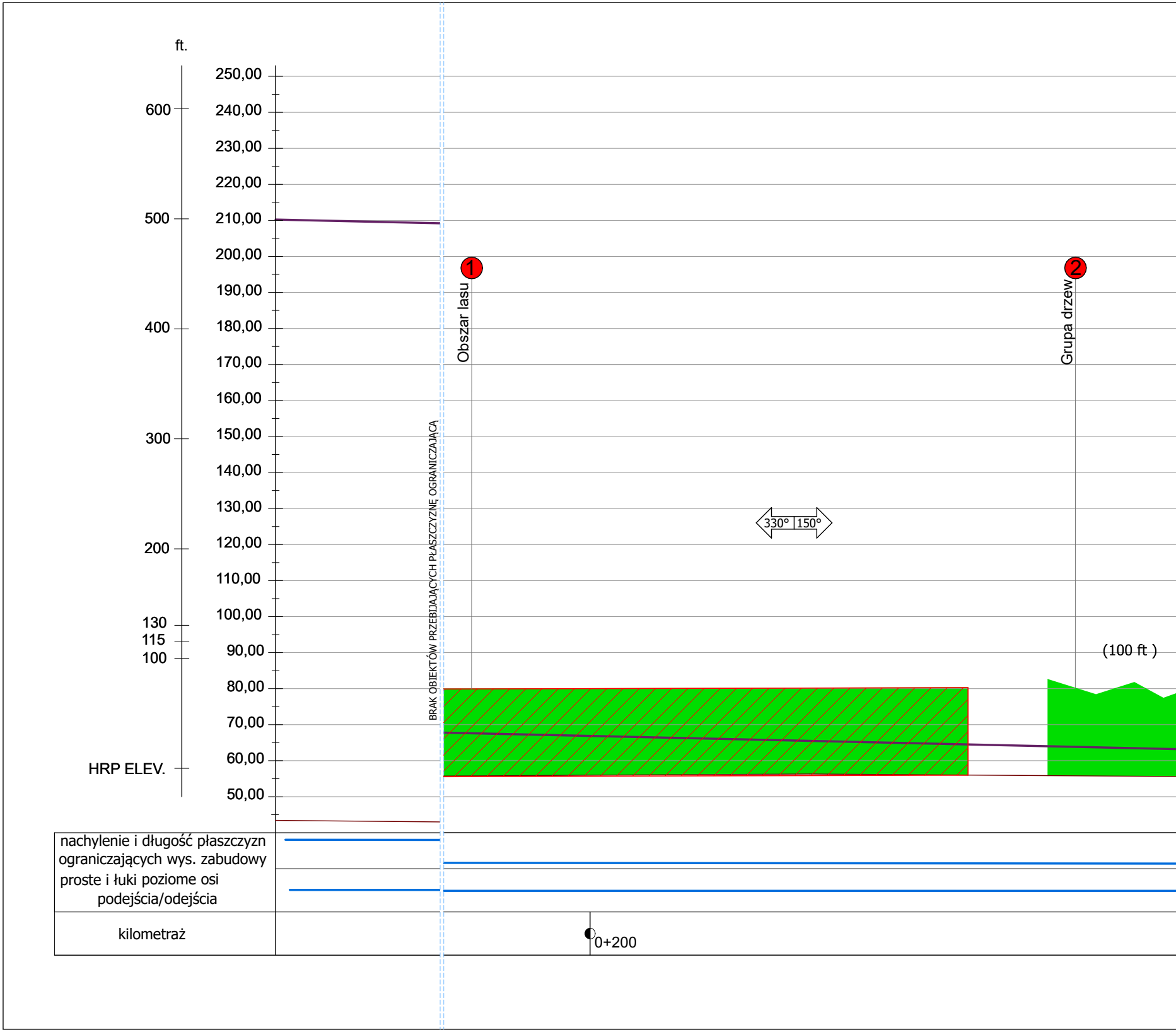
ft.
600
500
400
300
200
130
115
100
HRP ELEV.
250,00
240,00
230,00
220,00
210,00
200,00
190,00
180,00
170,00
160,00
150,00
140,00
130,00
120,00
110,00
100,00
90,00
80,00
70,00
60,00
50,00
BRAK OBIEKTÓW PRZEBIJAJĄCYCH PŁASZCZYZNĘ OGRANICZAJĄCĄ
①
Obszar lasu
②
Grupa drzew
330° 150°
(100 ft )
nachylenie i długość płaszczyzn ograniczających wys. zabudowy
proste i łuki poziome osi podejścia/odejścia
kilometraż
0+200


4
Budynek oddziału kardiologii
5
Grupa drzew
8
Grupa drzew
Współrzędne geo (WGS-84)
HRP: środek pola wzlotów
szerokość: 54° 11' 50,46'' N
długość: 16° 13' 3,32'' E
wysokość HRP: 58m AMSL
TDP (200 ft )
(115 ft )
(30 ft )
4,5%
OoCHSA
33x27m
SAFETY AREA
25x25m
FATO
Ø21m
TLOF
Ø15m
L=3386m 4,5%
L=3386m PROSTA
L=3386m 4,5%
L=3386m PROSTA
0+100
0+000
0+000
95,0 m
80,0 m
100,0 m

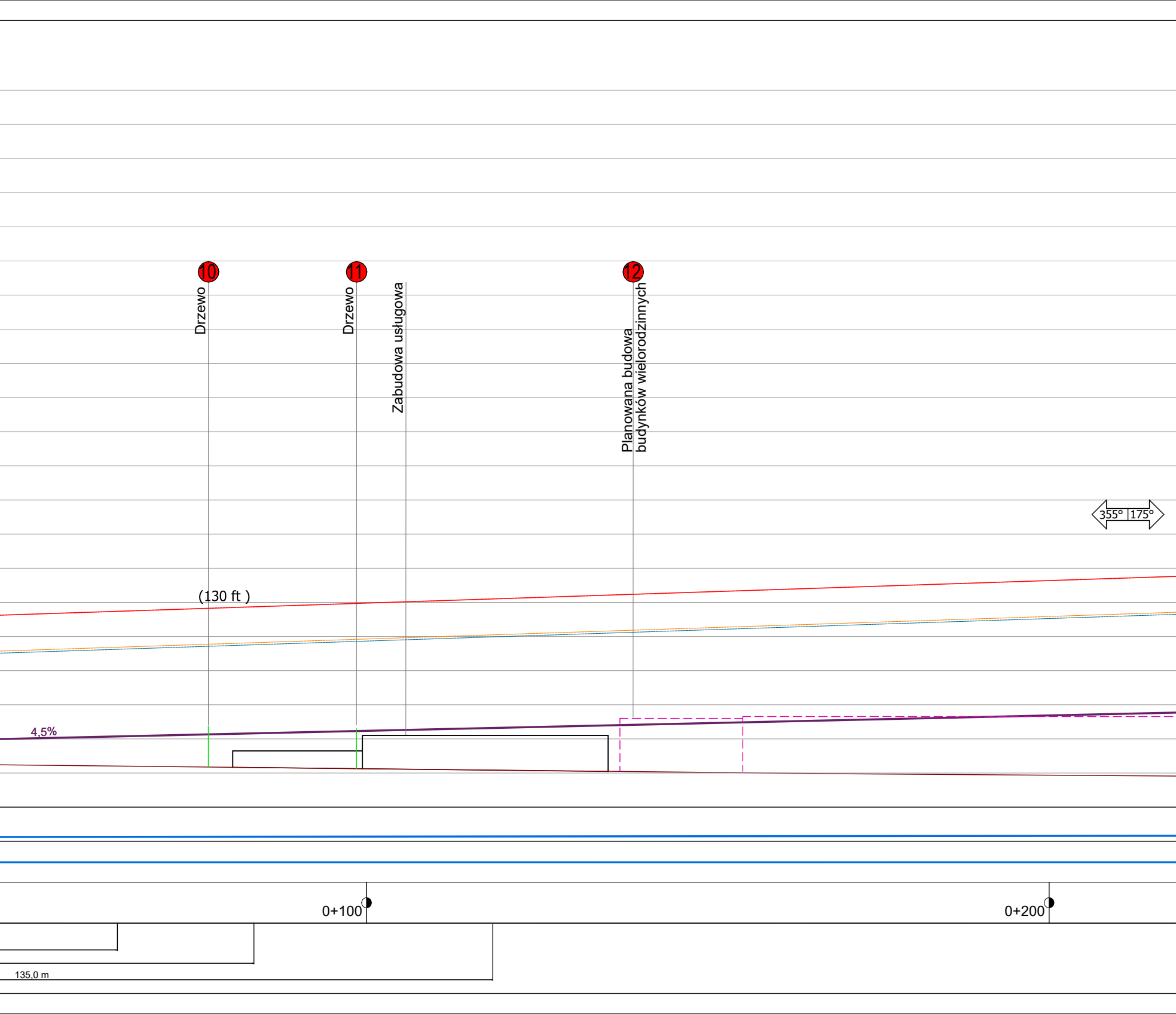
10
Drzewo
11
Drzewo
Zabudowa usługowa
12
Planowana budowa
budynków wielorodzinnych
355°
175°
(130 ft )
4,5%
0+100
0+200
135,0 m

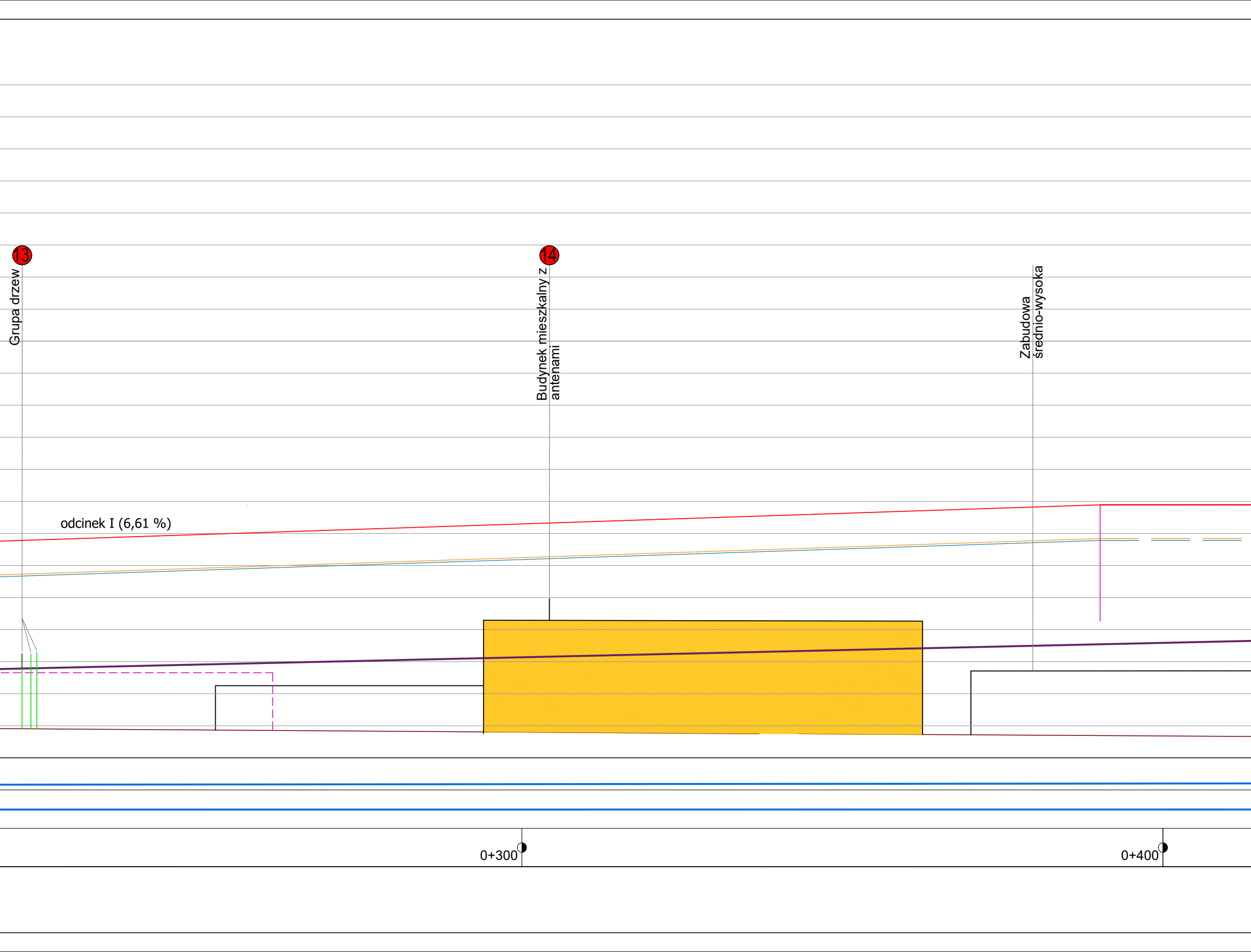
13
Grupa drzew
14
Budynek mieszkalny z antenami
Zabudowa średnio-wysoka
odcinek I (6,61 %)
0+300
0+400

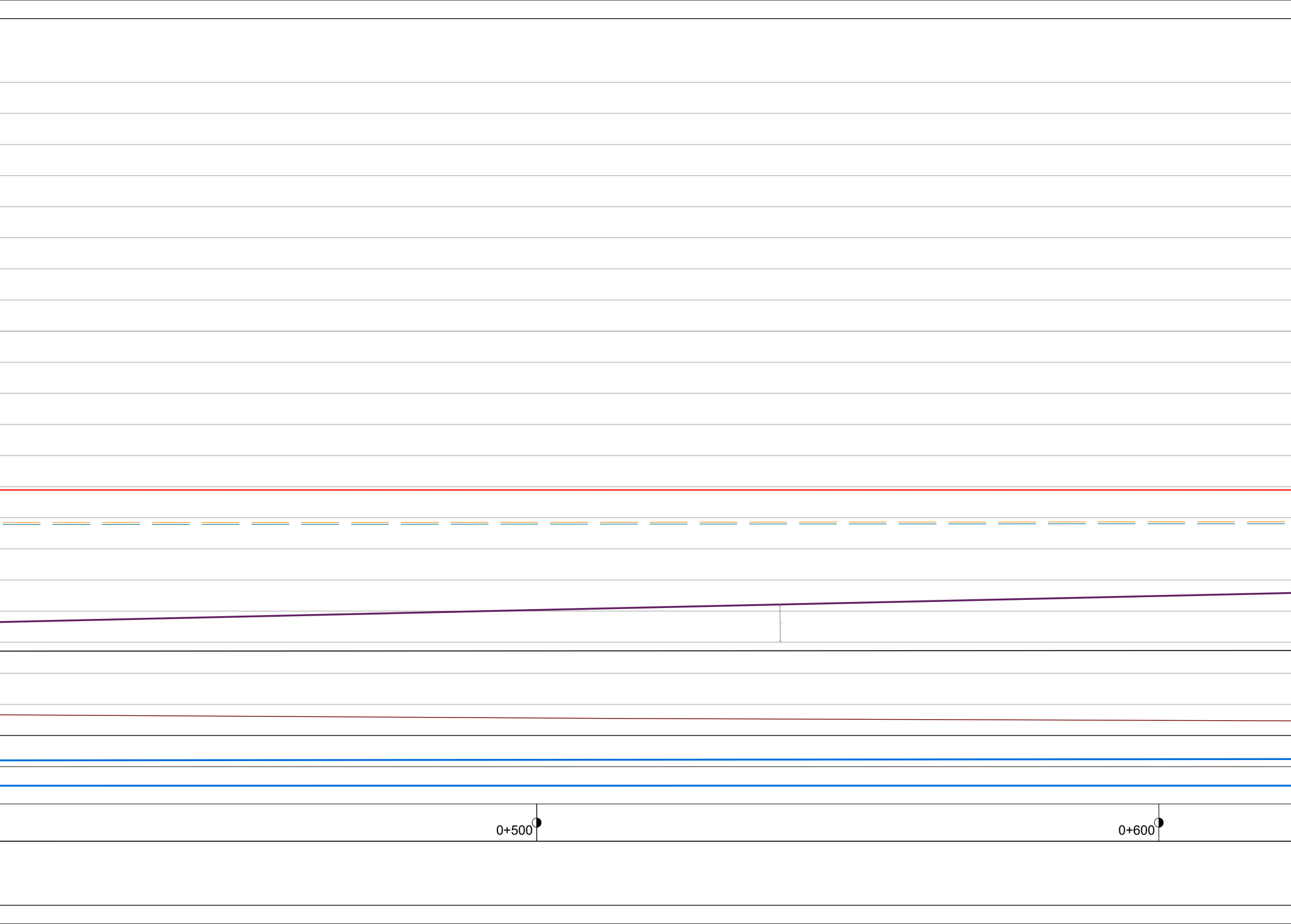

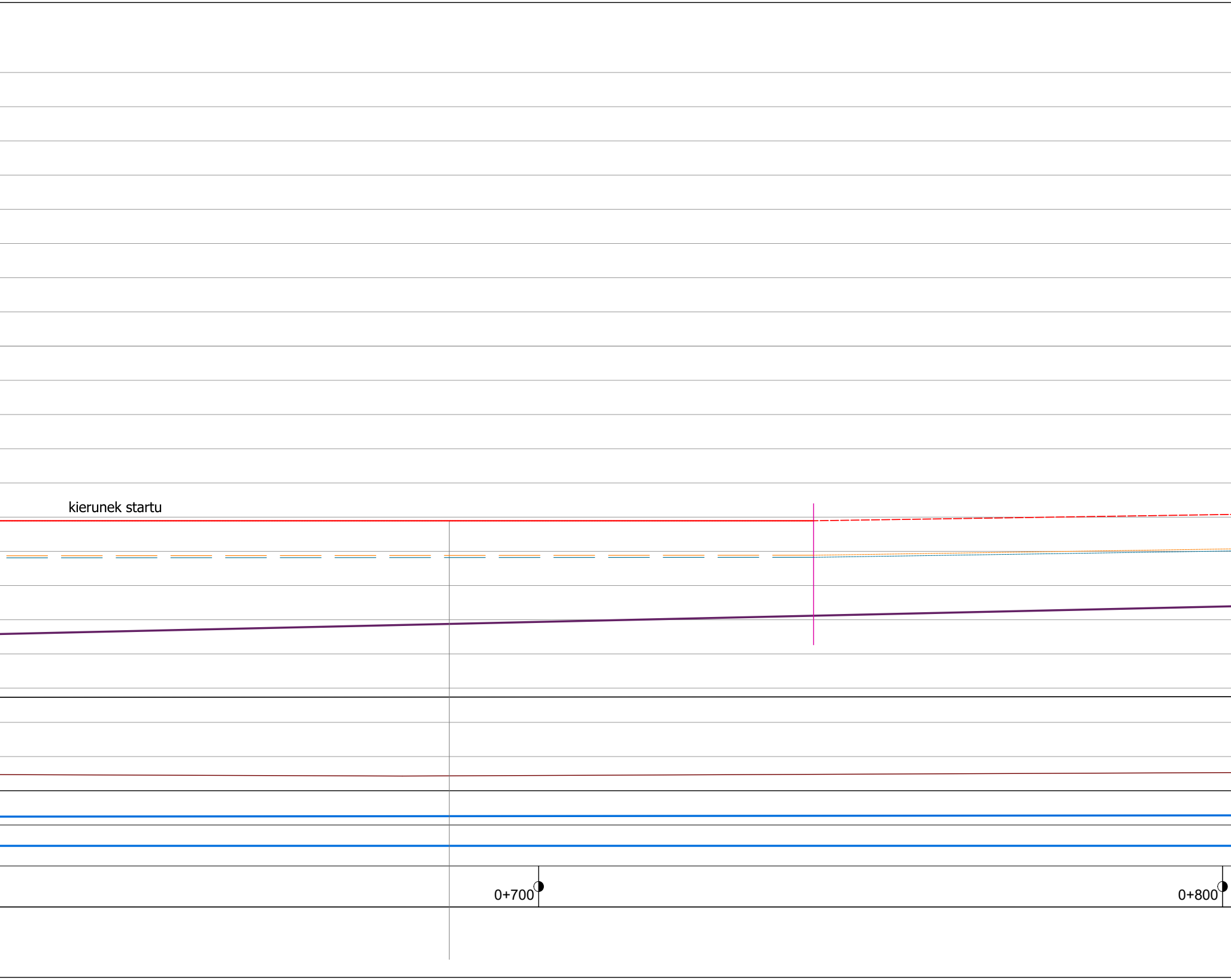
kierunek startu
0+700
0+800

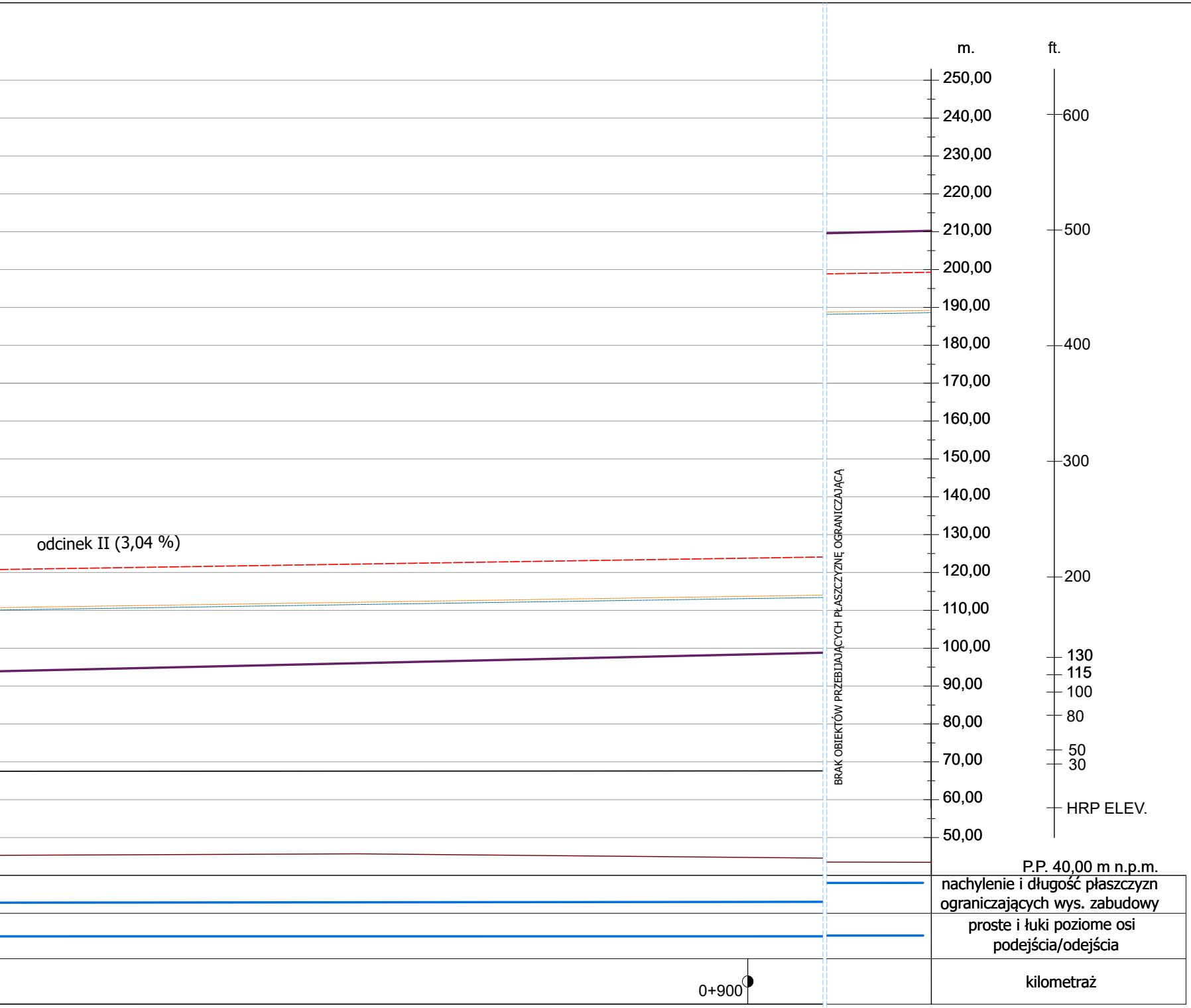
m.
ft.
250,00
240,00
230,00
220,00
210,00
200,00
190,00
180,00
170,00
160,00
150,00
140,00
130,00
120,00
110,00
100,00
90,00
80,00
70,00
60,00
50,00
600
500
400
300
200
130
115
100
80
50
30
HRP ELEV.
odcinek II (3,04 %)
BRAK OBIEKTÓW PRZEBIJAJĄCYCH PŁASZCZYZNĘ OGRANICZAJĄCĄ
P.P. 40,00 m n.p.m.
nachylenie i długość płaszczyzn ograniczających wys. zabudowy
proste i łuki poziome osi podejścia/odejścia
kilometraż
0+900

## LEGENDA

Ukształtowanie terenu

Obiekty na osi podejścia/wznoszenia lotniska

Obiekty zrzutowane na oś podejścia/wznoszenia lotniska

Punkt odniesienia lotniska: środek pola wzlotów (HRP)
szerokość geograficzna: 54° 11' 50,46" N
długość geograficzna: 16° 13' 3,32" E
wysokość bezwzględna HRP: 58m AMSL

| | | |
|---|---|---|
| *Opracował* | *Mgr inż. Henryk Paw* | |
| *Opracował* | *Mgr inż. Maciej Osławski* | |

*Zamawiający / Inwestor*
Szpital Wojewódzki im. Mikołaja Kopernika
ul. T. Chałubińskiego 7, 75-581 Koszalin

*Nazwa inwestycji*
Analiza aeronautyczna lądowiska „Koszalin - Szpital” wraz z analizą niezgodności, rozwiązań technicznych i organizacyjnych dla dostosowania lądowiska do obowiązujących przepisów

*Adres obiektu budowlanego*
ul. Leśna 3
Jednostka ewidencyjna 326101_1, obręb 0019, działka nr: 671, Powiat Koszalin, Gmina Koszalin

AVIA PROJEKT

BIURO PROJEKTOWO-KONSULTINGOWE LOTNISK AVIA-PROJEKT
ul. ks. Dziekana Wawrzyńca Bochenka 71/11
55-100 Trzebnica
tel. 782 055 010
office@aviaprojekt.pl
www.aviaprojekt.pl

***Zaakceptowane przez Lotnicze Pogotowie Ratunkowe***
***Dział Operacji Lotniczych 06/06/2024***

*Tytuł rysunku*
Profil podłużny w osi podejścia/wznoszenia lądowiska EC 135 P2+

| *Faza projektu* | *Skala* | *Data* |
|---|---|---|
| Analiza aeronautyczna z dostosowaniem lądowiska | 1:1000/500 | 12.2023 |

| *Nr projektu* | *Autor* | *Faza* | *Poziom* | *Typ* | *Branża* | *Numer* | *Rewizja* |
|---|---|---|---|---|---|---|---|
| 2023_47 | AP | AA | XX | AA | L | 002b | 01 |

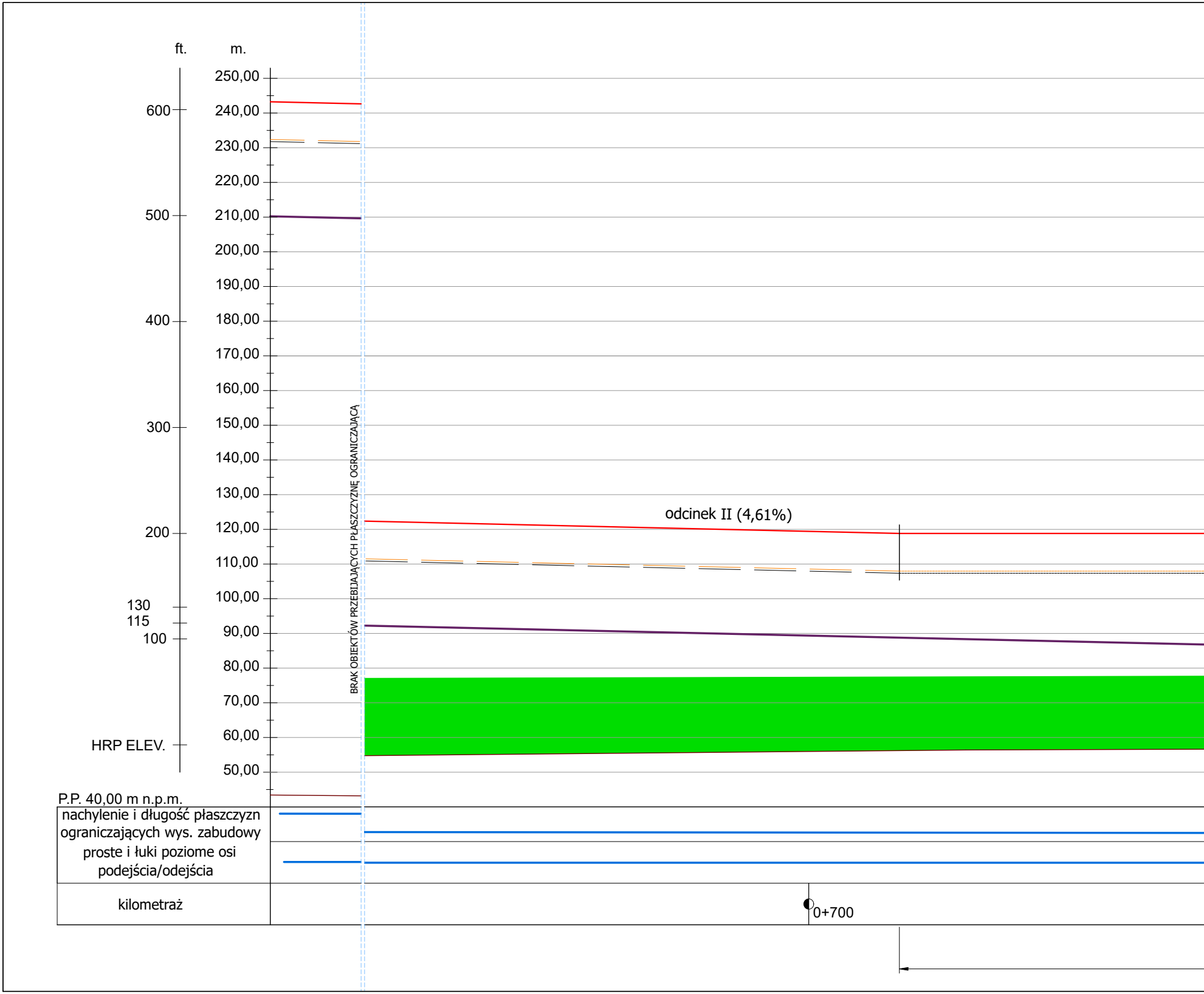
ft.
m.
250,00
600
240,00
230,00
220,00
500
210,00
200,00
190,00
400
180,00
170,00
160,00
300
150,00
140,00
130,00
200
120,00
110,00
100,00
130
115
100
90,00
80,00
70,00
60,00
HRP ELEV.
50,00
P.P. 40,00 m n.p.m.
BRAK OBIEKTÓW PRZEBIJAJĄCYCH PŁASZCZYZNĘ OGRANICZAJĄCĄ
odcinek II (4,61%)
nachylenie i długość płaszczyzn ograniczających wys. zabudowy
proste i łuki poziome osi podejścia/odejścia
kilometraż
0+700

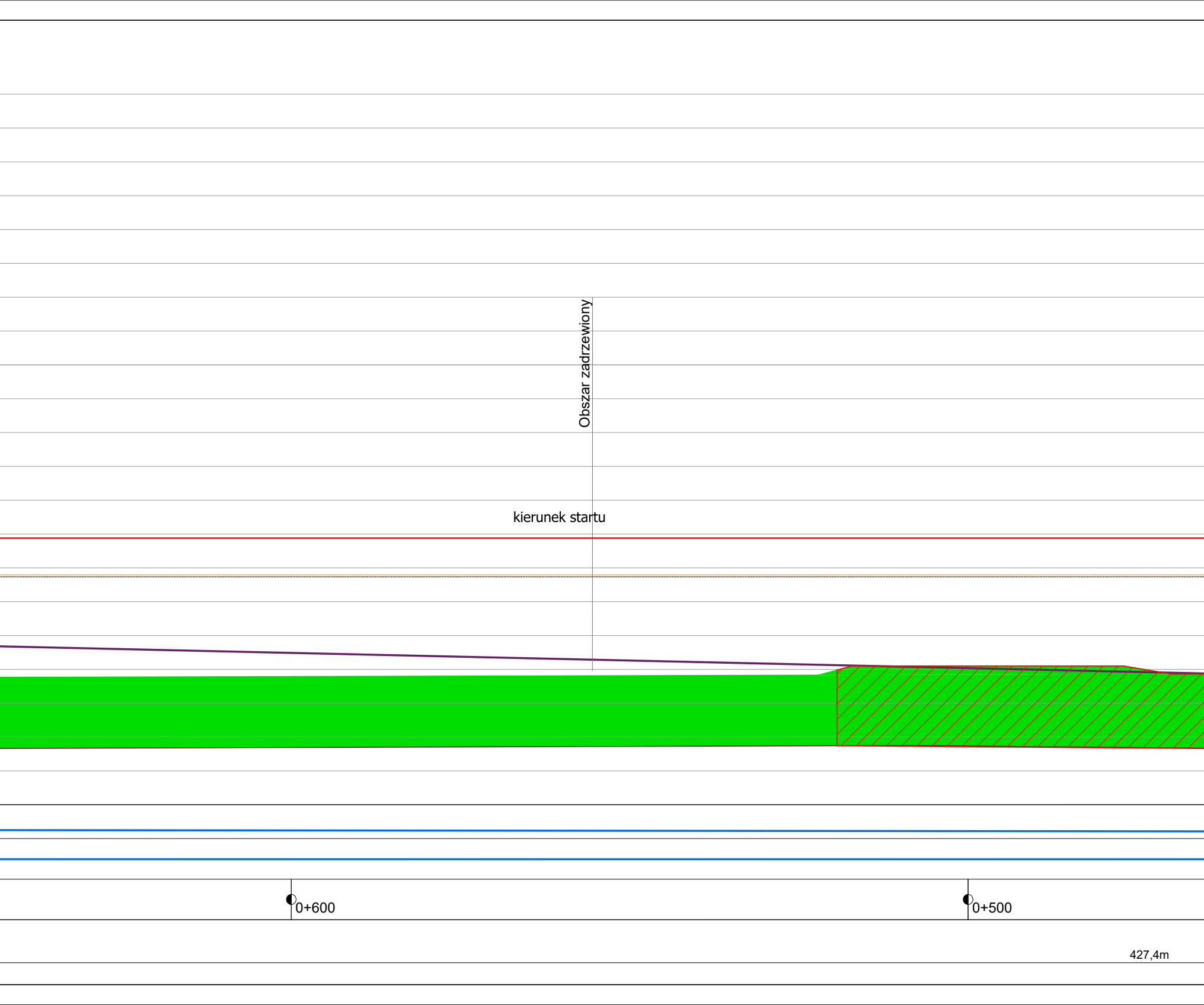
Obszar zadrzewiony
kierunek startu
0+600
0+500
427,4m

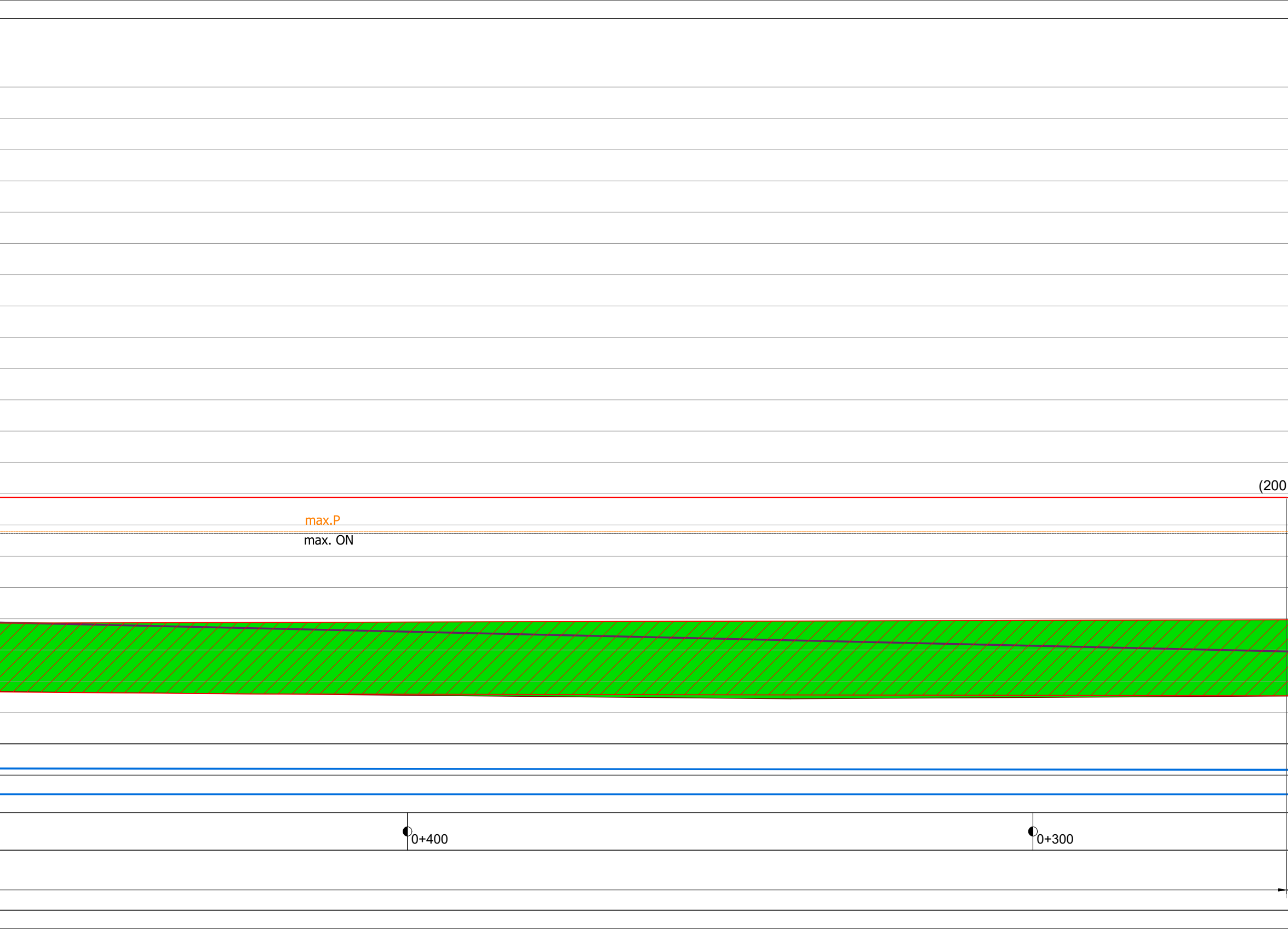
(200
max.P
max. ON
0+400
0+300

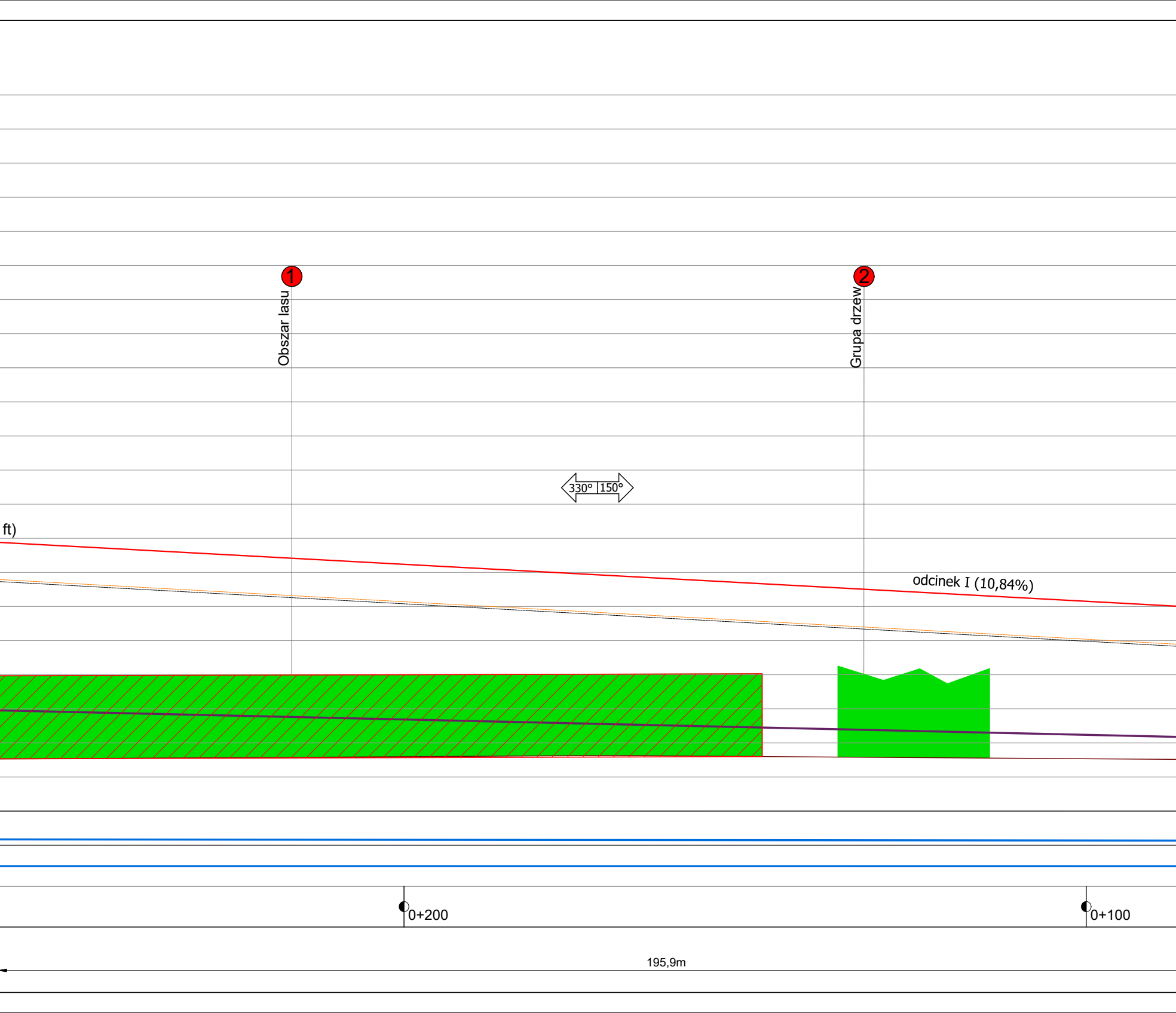
ft)
1
Obszar lasu
2
Grupa drzew
330°
150°
odcinek I (10,84%)
0+200
0+100
195,9m

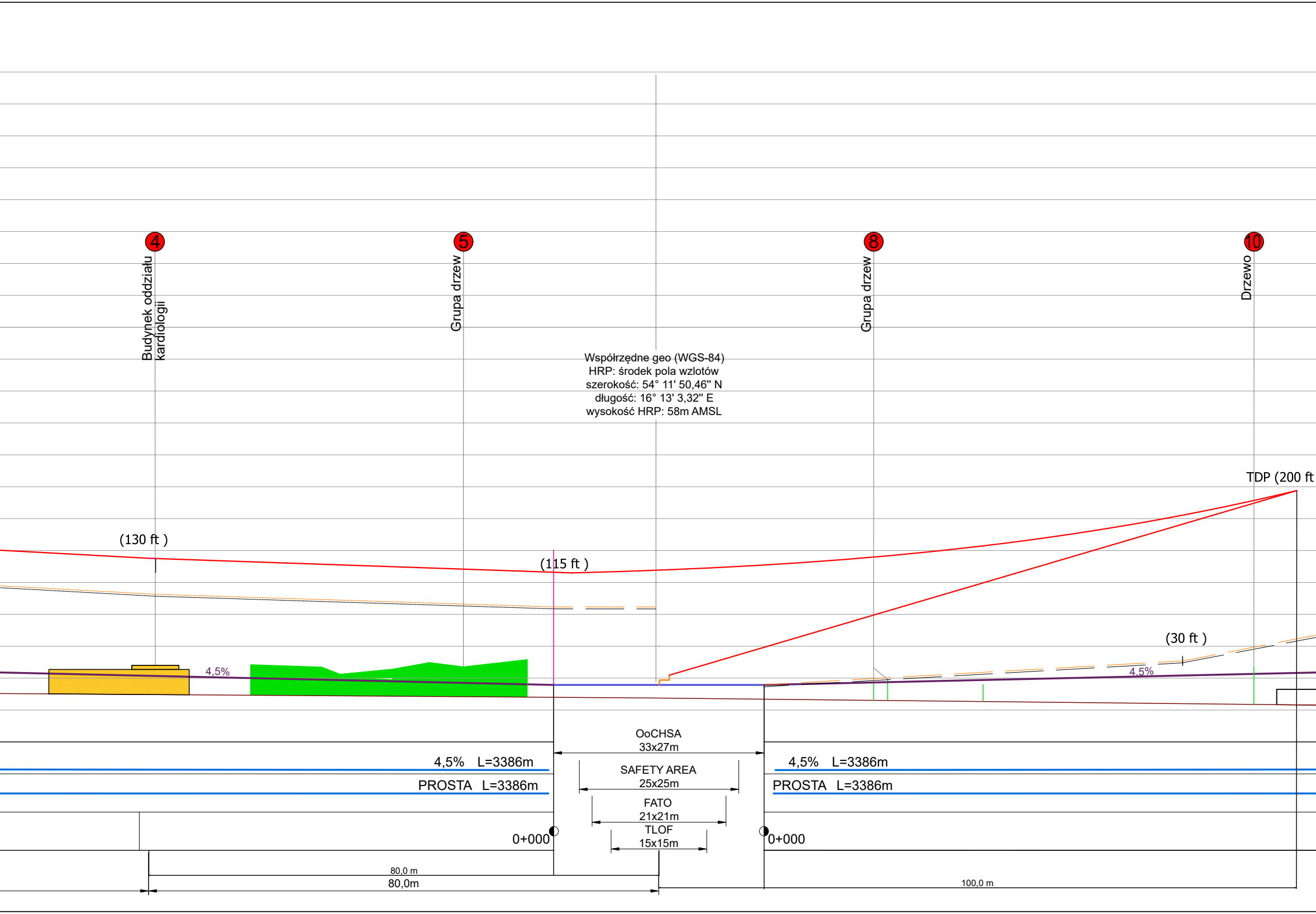
4
Budynek oddziału kardiologii
5
Grupa drzew
8
Grupa drzew
10
Drzewo
Współrzędne geo (WGS-84)
HRP: środek pola wzlotów
szerokość: 54° 11' 50,46'' N
długość: 16° 13' 3,32'' E
wysokość HRP: 58m AMSL
TDP (200 ft
(130 ft )
(115 ft )
(30 ft )
4,5%
4,5%
OoCHSA
33x27m
SAFETY AREA
25x25m
FATO
21x21m
TLOF
15x15m
4,5% L=3386m
PROSTA L=3386m
4,5% L=3386m
PROSTA L=3386m
0+000
0+000
80,0 m
80,0m
100,0 m

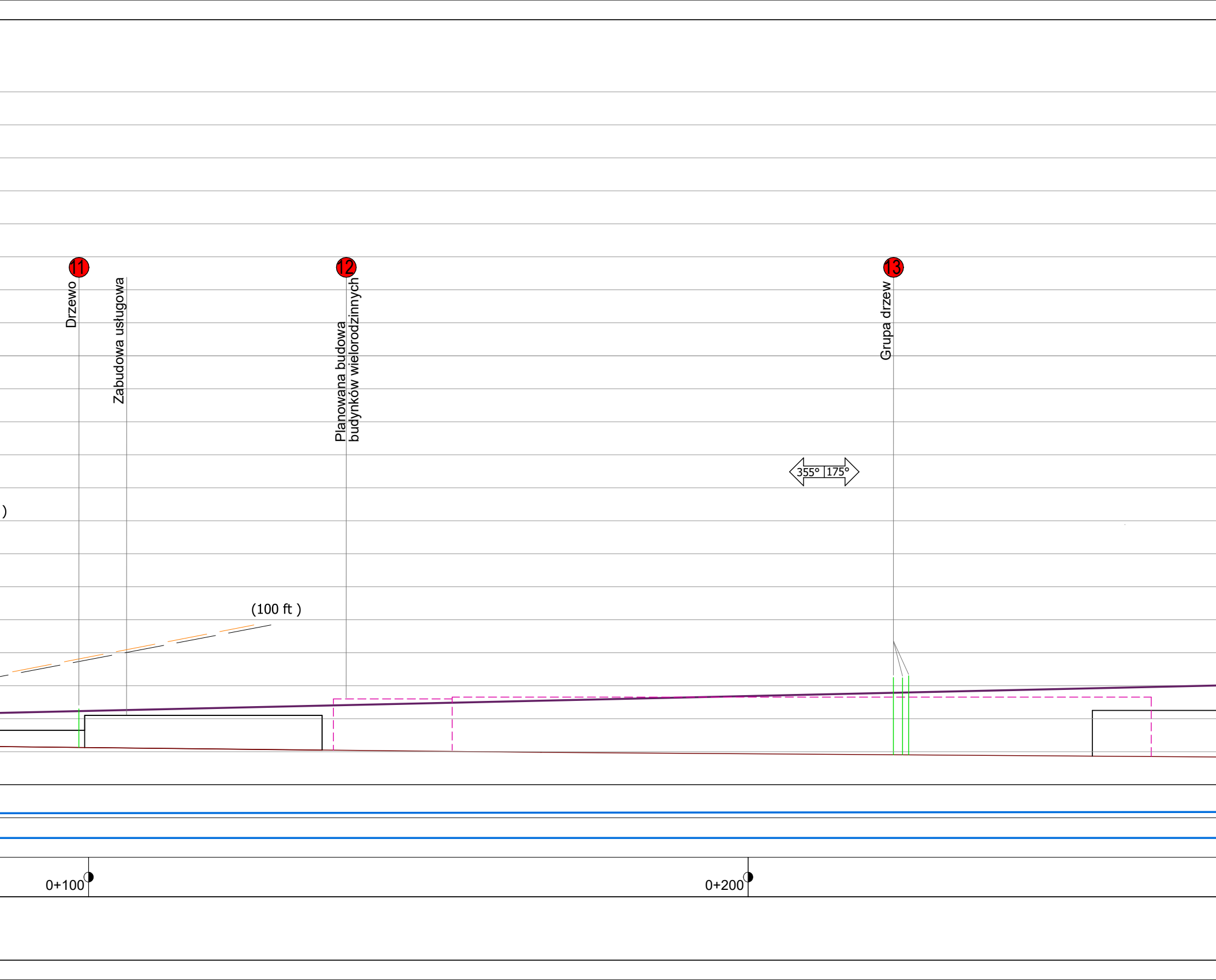
11
Drzewo
Zabudowa usługowa
12
Planowana budowa budynków wielorodzinnych
13
Grupa drzew
355°
175°
)
(100 ft )
0+100
0+200

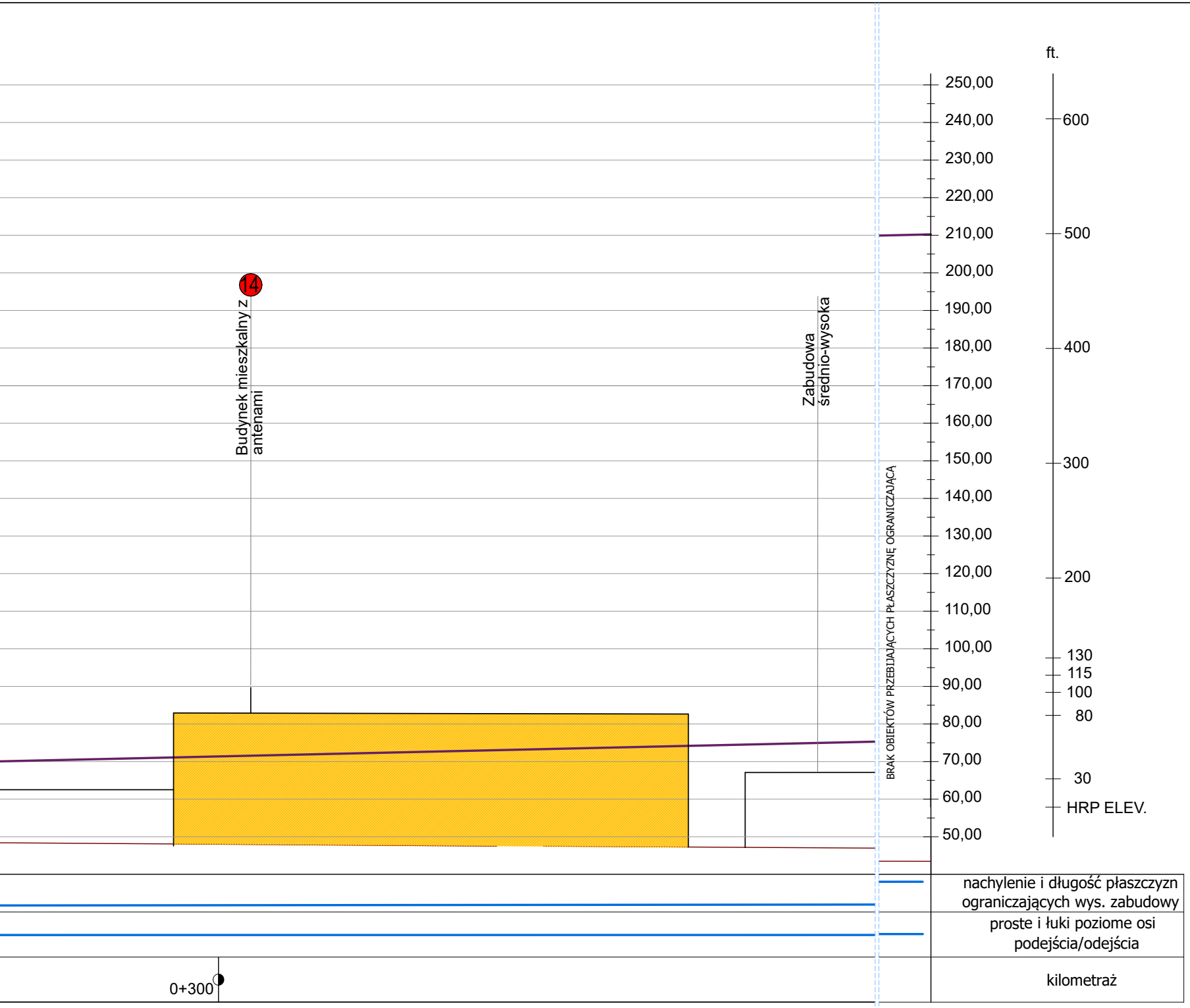
ft.
250,00
240,00
230,00
220,00
210,00
200,00
190,00
180,00
170,00
160,00
150,00
140,00
130,00
120,00
110,00
100,00
90,00
80,00
70,00
60,00
50,00
600
500
400
300
200
130
115
100
80
30
HRP ELEV.
14
Budynek mieszkalny z antenami
Zabudowa średnio-wysoka
BRAK OBIEKTÓW PRZEBIJAJĄCYCH PŁASZCZYZNĘ OGRANICZAJĄCĄ
nachylenie i długość płaszczyzn ograniczających wys. zabudowy
proste i łuki poziome osi podejścia/odejścia
kilometraż
0+300

## LEGENDA

— Ukształtowanie terenu

▭ Obiekty na osi podejścia/wznoszenia lotniska

⬚ Obiekty zrzutowane na oś podejścia/wznoszenia lotniska

Punkt odniesienia lotniska: środek pola wzlotów (HRP)
szerokość geograficzna: 54° 11' 50,46" N
długość geograficzna: 16° 13' 3,32" E
wysokość bezwzględna HRP: 58m AMSL

| | |
|---|---|
| *Opracował* | *Mgr inż. Henryk Paw* |
| *Opracował* | *Mgr inż. Maciej Osławski* |

*Zamawiający / Inwestor*
Szpital Wojewódzki im. Mikołaja Kopernika
ul. T. Chałubińskiego 7, 75-581 Koszalin

*Nazwa inwestycji*
Analiza aeronautyczna lądowiska „Koszalin - Szpital" wraz z analizą niezgodności, rozwiązań technicznych i organizacyjnych dla dostosowania lądowiska do obowiązujących przepisów

*Adres obiektu budowlanego*
ul. Leśna 3
Jednostka ewidencyjna 326101_1, obręb 0019, działka nr: 671, Powiat Koszalin, Gmina Koszalin

.\Koszalin\avia.logo.png

BIURO PROJEKTOWO-KONSULTINGOWE LOTNISK AVIA-PROJEKT
ul. ks. Dziekana Wawrzyńca Bochenka 71/11
55-100 Trzebnica
tel. 782 055 010
office@aviaprojekt.pl
www.aviaprojekt.pl

***Zaakceptowane przez Lotnicze Pogotowie Ratunkowe***
***Dział Operacji Lotniczych 06/06/2024***

*Tytuł rysunku*
Profil podłużny w osi podejścia/wznoszenia lądowiska EC 135 P3

| *Faza projektu* | *Skala* | *Data* |
|---|---|---|
| Analiza aeronautyczna z dostosowaniem lądowiska | 1:1000/500 | 12.2023 |

| *Nr. projektu* | *Autor* | *Faza* | *Poziom* | *Typ* | *Branża* | *Numer* | *Rewizja* |
|---|---|---|---|---|---|---|---|
| 2023_47 | AP | AA | XX | AA | L | 002c | 01 |

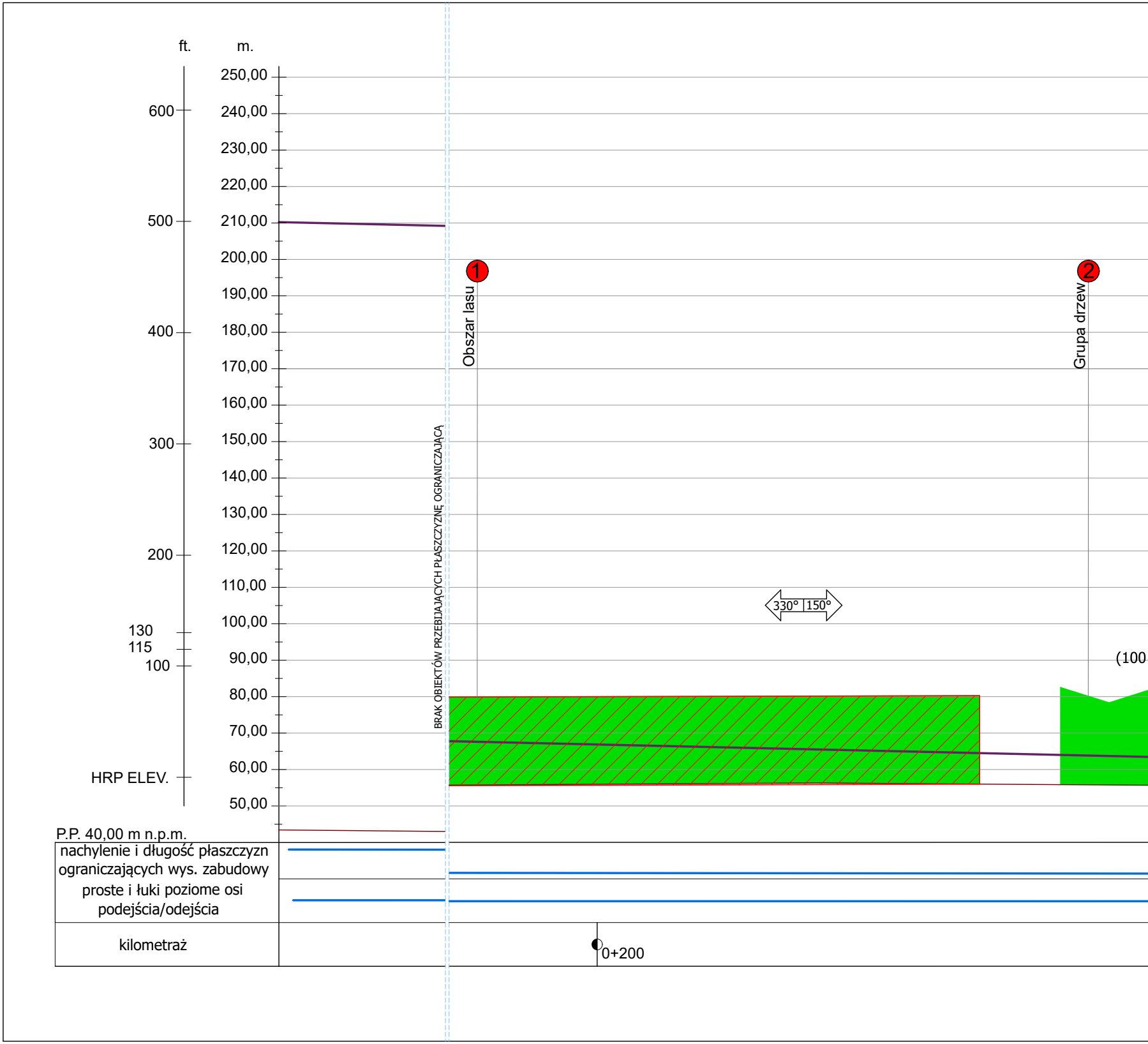
ft.
m.
250,00
600
240,00
230,00
220,00
500
210,00
200,00
190,00
400
180,00
170,00
160,00
300
150,00
140,00
130,00
200
120,00
110,00
100,00
130
115
100
90,00
80,00
70,00
HRP ELEV.
60,00
50,00
P.P. 40,00 m n.p.m.
BRAK OBIEKTÓW PRZEBIJAJĄCYCH PŁASZCZYZNĘ OGRANICZAJĄCĄ
1
Obszar lasu
2
Grupa drzew
330°
150°
(100
nachylenie i długość płaszczyzn ograniczających wys. zabudowy
proste i łuki poziome osi podejścia/odejścia
kilometraż
0+200


4
Budynek oddziału kardiologii
5
Grupa drzew
8
Grupa drzew
TDP (200 ft )
ft )
(115 ft )
(30 ft )
4,5%
OoCHSA
33x27m
SAFETY AREA
25x25m
FATO
21x21m
TLOF
15x15m
4,5% L=3386m
PROSTA L=3386m
4,5% L=3386m
PROSTA L=3386m
0+100
0+000
0+000
80,0 m
100,0 m
135,0 m
80,0m

Współrzędne geo (WGS-84)
HRP: środek pola wzlotów
szerokość: 54° 11' 50,46'' N
długość: 16° 13' 3,32'' E
wysokość HRP: 58m AMSL

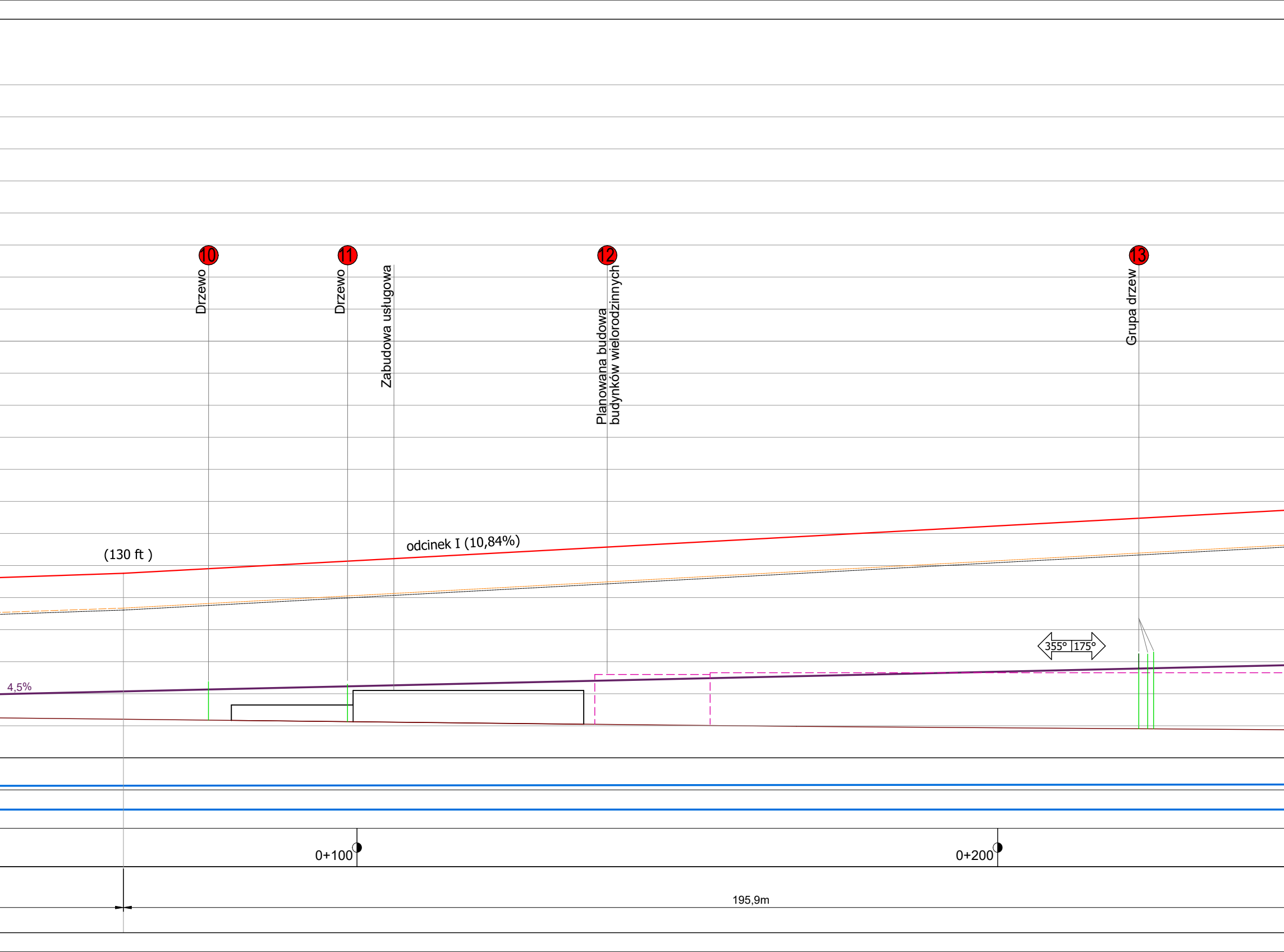
10
Drzewo
11
Drzewo
Zabudowa usługowa
12
Planowana budowa
budynków wielorodzinnych
13
Grupa drzew
(130 ft )
odcinek I (10,84%)
355°
175°
4,5%
0+100
0+200
195,9m

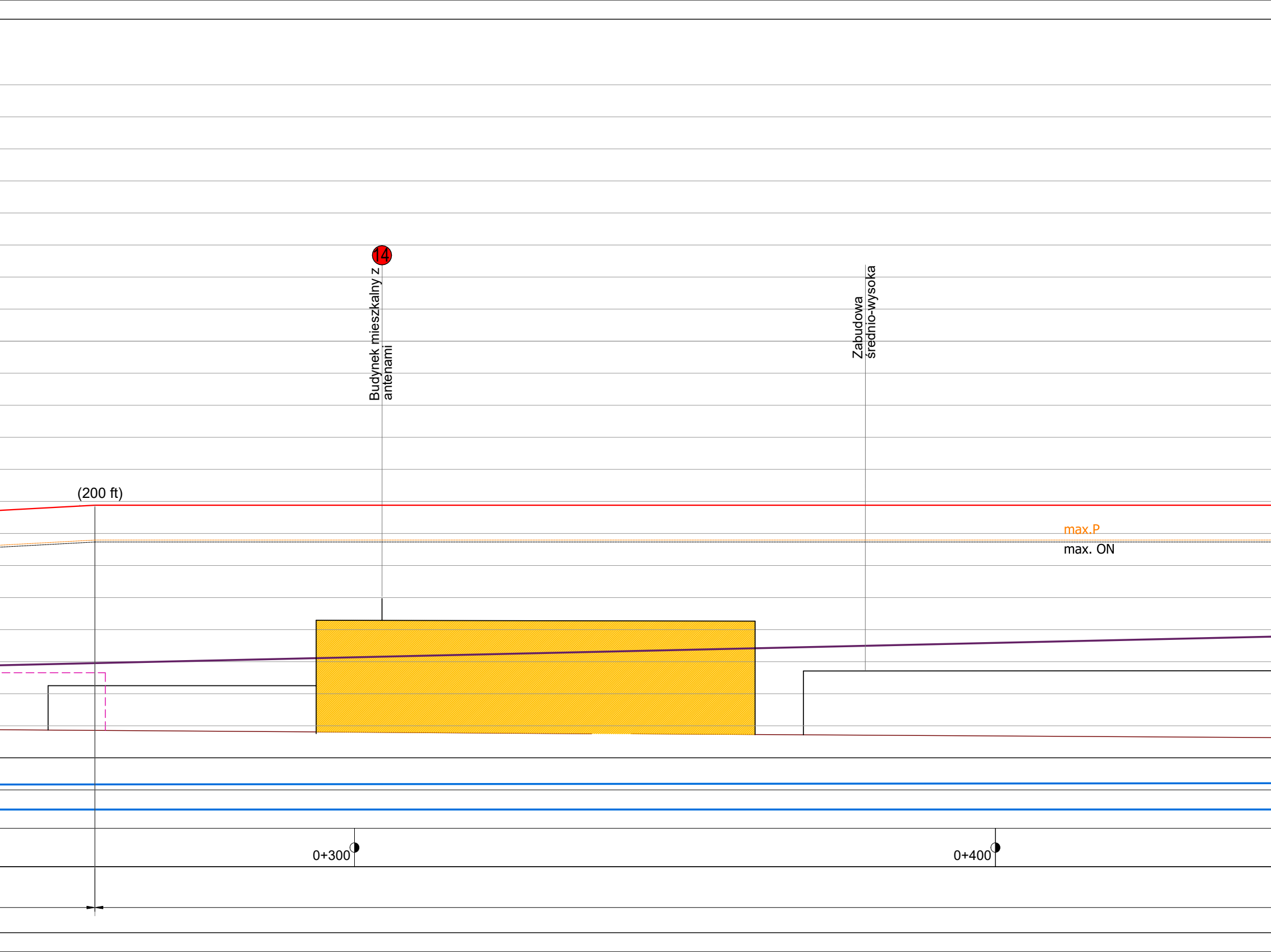
14
Budynek mieszkalny z antenami
Zabudowa średnio-wysoka
(200 ft)
max.P
max. ON
0+300
0+400

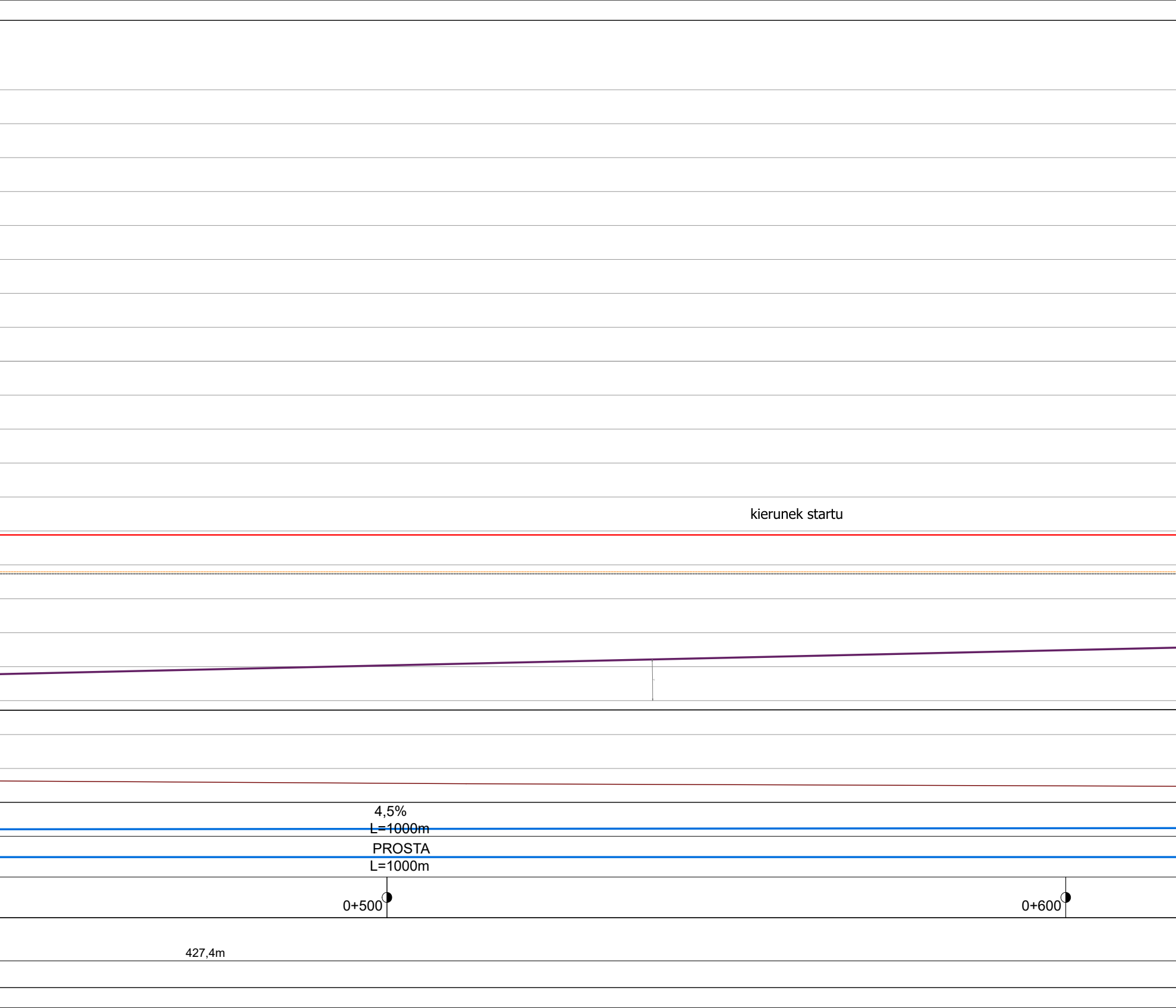
kierunek startu
4,5%
L=1000m
PROSTA
L=1000m
0+500
0+600
427,4m

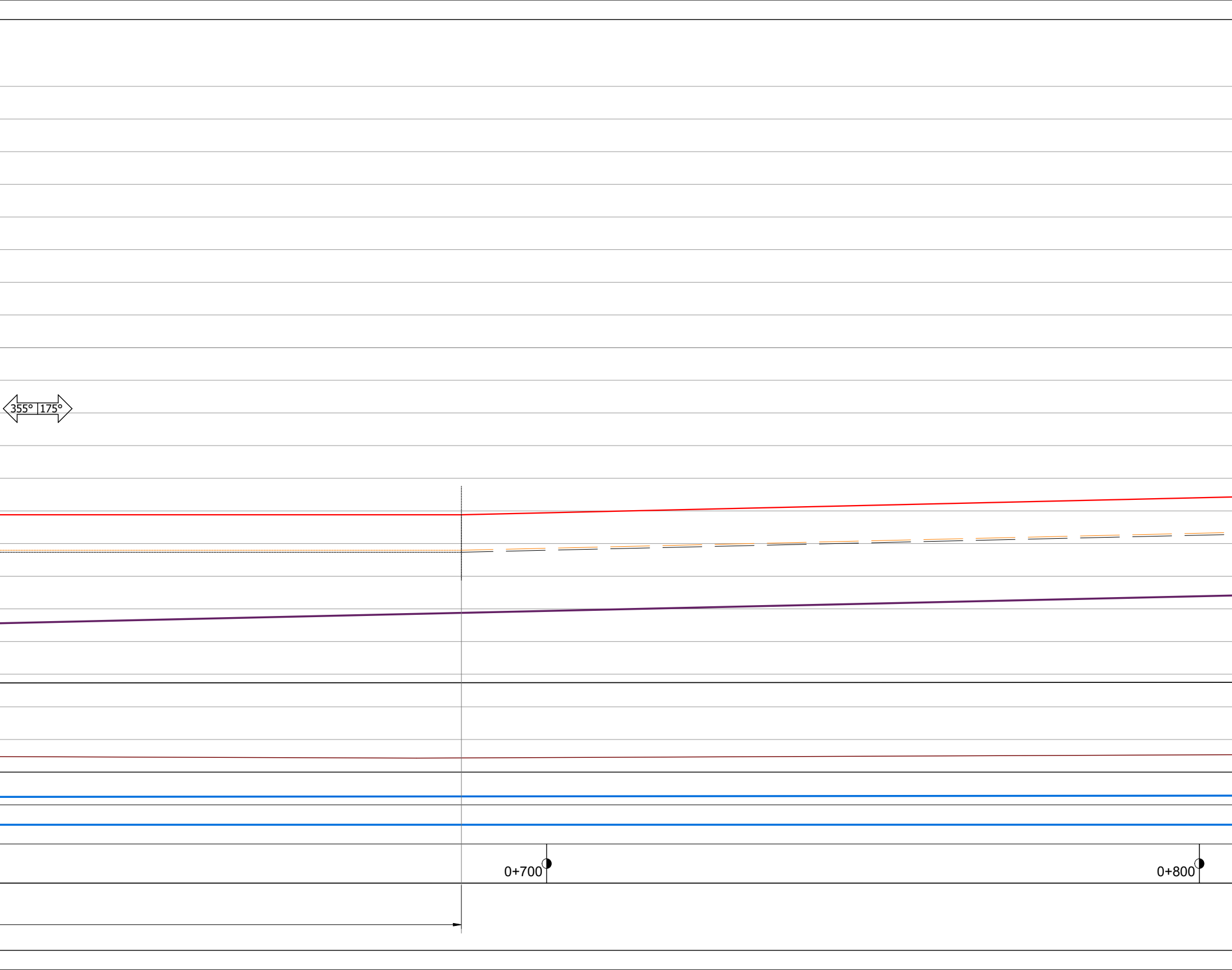
355°
175°
0+700
0+800

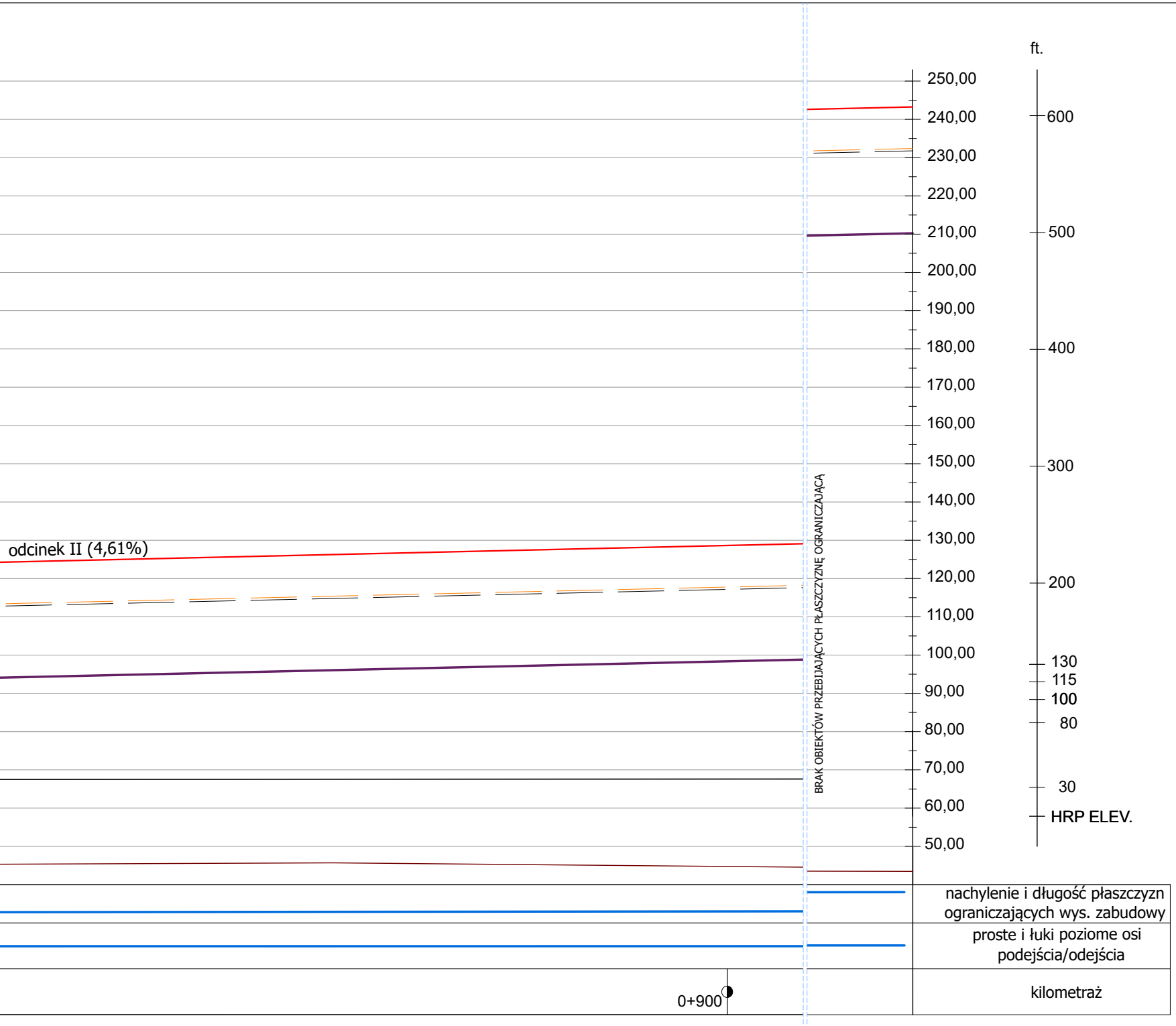
ft.
250,00
240,00
230,00
220,00
210,00
200,00
190,00
180,00
170,00
160,00
150,00
140,00
130,00
120,00
110,00
100,00
90,00
80,00
70,00
60,00
50,00
600
500
400
300
200
130
115
100
80
30
HRP ELEV.
odcinek II (4,61%)
BRAK OBIEKTÓW PRZEBIJAJĄCYCH PŁASZCZYZNĘ OGRANICZAJĄCĄ
nachylenie i długość płaszczyzn ograniczających wys. zabudowy
proste i łuki poziome osi podejścia/odejścia
kilometraż
0+900

LEGENDA

Ukształtowanie terenu

Obiekty na osi podejścia/wznoszenia lotniska

Obiekty zrzutowane na oś podejścia/wznoszenia lotniska

Punkt odniesienia lotniska: środek pola wzlotów (HRP)
szerokość geograficzna: 54° 11' 50,46" N
długość geograficzna: 16° 13' 3,32" E
wysokość bezwzględna HRP: 58m AMSL

| | |
|---|---|
| Opracował | Mgr inż. Henryk Paw |
| Opracował | Mgr inż. Maciej Osławski |

Zamawiający / Inwestor
Szpital Wojewódzki im. Mikołaja Kopernika
ul. T. Chałubińskiego 7, 75-581 Koszalin

Nazwa inwestycji
Analiza aeronautyczna lądowiska „Koszalin - Szpital” wraz z analizą niezgodności, rozwiązań technicznych i organizacyjnych dla dostosowania lądowiska do obowiązujących przepisów

Adres obiektu budowlanego
ul. Leśna 3
Jednostka ewidencyjna 326101_1, obręb 0019, działka nr: 671, Powiat Koszalin, Gmina Koszalin

.\Koszalin\avia.logo.png

BIURO PROJEKTOWO-KONSULTINGOWE LOTNISK AVIA-PROJEKT
ul. ks. Dziekana Wawrzyńca Bochenka 71/11
55-100 Trzebnica
tel. 782 055 010
office@aviaprojekt.pl
www.aviaprojekt.pl

Zaakceptowane przez Lotnicze Pogotowie Ratunkowe
Dział Operacji Lotniczych 06/06/2024

Tytu ł rysunku
Profil podłużny w osi podejścia/wznoszenia lądowiska EC 135 P3

| Faza projektu | Skala | Data |
|---|---|---|
| Analiza aeronautyczna z dostosowaniem lądowiska | 1:1000/500 | 12.2023 |

| Nr. projektu | Autor | Faza | Poziom | Typ | Branża | Numer | Rewizja |
|---|---|---|---|---|---|---|---|
| 2023_47 | AP | AA | XX | AA | L | 002d | 01 |